





OBEC HERÁLEC

okres Žďár nad Sázavou, Kraj Vysočina, Herálec 80, PSČ 592 01
Herálec pod Žákovou horou, tel/fax: 566 663 115, mobil: 602 596 115

IČO: 00294306, DIČ: CZ00294306, ČS a.s. Žďár n. Sáz., č.ú. 1623750339/0800
e-mail: ucetni@obecheheralec.cz, podatelna@obecheheralec.cz
starosta@obecheheralec.cz, urad@obecheheralec.cz, www.obecheheralec.cz

Agroprojekt PSO s.r.o.
Slavičková 840/1b
638 00 Brno

V Herálci dne 28.7.2020

č. j. 663/2020

Věc: Vyjádření k projektové dokumentaci a existenci sítí

Obec Herálec souhlasí se stavebním záměrem na akci „**Svratka, km 164,038 – 166,580 – PBPPPO Herálec**” na č. parcel 1047/32, 1047/38, 1047/39, 1047/40, 1047/63, 1047/71, 1047/74, 1047/75, 1047/78, 1047/86, 129/62, 129/129, 129/43 v k.ú. Český Herálec a č. parcel 123/19, 123/20, 584/121, 584/124, 584/127, 584/128, 584/129, 584/131, 584/82, 584/84, 584/85, 584/86, 589/2, 80/14, 80/30, 80/31, 80/32, 80/5 a st. 105 v k. ú. Herálec na Moravě.

Na dotčených pozemcích se nachází sítě v majetku obce Herálec viz příloha

Před zahájením prací budou sítě vytyčeny.

Obec Herálec je správcem vodovodu a kanalizace.

S pozdravem

Jakub Bezchleba
předseda stavební komise

OBEC HERÁLEC
592 01 Herálec 80
IČ: 00294306 DIČ: CZ00294306
① tel. 566 663 115

Zdeněk Gregor
starosta obce



OBECNÍ ÚŘAD HERÁLEC

okres Žďár nad Sázavou, Kraj Vysočina, Herálec 80, PSČ 592 01
 Herálec pod Žákovou horou, tel/fax: 566 663 115, mobil: 602 596 115
IČO: 00294306, DIČ: CZ00294306, ČS a.s. Žďár n. Sáz., č.ú. 1623750339/0800
 e-mail: ucetni@obecheralec.cz, podatelna@obecheralec.cz
starosta@obecheralec.cz, urad@obecheralec.cz, www.obecheralec.cz

V Herálci 28.7.2020

čj: 664/2020

Vyřizuje: Jakub Bezchleba

ZÁVAZNÉ STANOVISKO

k povolení kácení dřevin rostoucích mimo les dle § 8 odst. 6 zákona č. 114/1992 Sb.

Obecní úřad Herálec jako věcně příslušný orgán ochrany přírody podle § 76 odst. 1 písm. a) zákona č. 114/1992 Sb., o ochraně přírody a krajiny ve znění pozdějších předpisů (dále jen zákona) a místně příslušný správní orgán podle § 11 zákona č. 500/2004 Sb., správního řádu ve znění pozdějších předpisů (dále jen správního řádu), po provedeném správním řízení uděluje Povodí Moravy, s. p., Dřevařská 11, 602 00 Brno zastoupena na základě plné moci fi. Agroprojekt PSO s.r.o., Slavíčková 840/1b, 638 00 Brno (dále jen žadatel), podle ustanovení § 8 odst. 6 zákona

souhlas

s kácením 74 ks dřevin, které dle seznamu podléhají povolení (viz. příložený soupis dřevin), s obvodem kmene měřeným ve výšce 130 cm nad zemí (viz. příložený soupis dřevin) cm, rostoucího na pozemku (viz. příložený soupis dřevin) ve vlastnictví žadatele.

Pro provedení zásahu se stanovují tyto podmínky:

- kácení bude realizováno v době vegetačního klidu (tedy od 1.11. do 31.3.),
- náhradní výsadba ke kompenzaci ekologické újmy v počtu 50 ks, a to 10 ks Břízy bělokoré (*Betula pendula*), 10 ks Olše lepkavé (*Alnus glutinosa*), 10 ks Vrby bílé (*Salix alba*), 10 ks Topolu bílého (*Populus alba*) a 10 ks Střemchy obecné (*Prunus padus*). Výsadba bude provedena podél upravovaného koryta řeky Svatky. Stromy budou vysazeny s kořenovým balem, o velikosti 2 m výšky.

Technologie výsadby: ruční kopání jámy o 1/3 větší než kořenový bal vysazované dřeviny, ukotvení sazenice textilií k 3 kůlům, vytvoření závlahové mísy a zálivka dle klimatických podmínek. Termín realizace výsadby je stanoven nejpozději do začátku užívání realizované stavby,

- rozhodnutí je platné do 31.12.2023

Účastníci řízení dle ustanovení § 27 odst. 1 písm. a) správního řádu:

Povodí Moravy, s. p., Dřevařská 11, 602 00 Brno zastoupena na základě plné moci fi. Agroprojekt PSO s.r.o., Slavičkova 840/1b, 602 00 Brno.

Odůvodnění

Výše uvedený správní orgán přezkoumal žádost o povolení kácení ze dne 10.7.2020, č. j. 664/2020.

Podklady pro rozhodnutí: žádost s přílohami ze dne 10.7.2020, č. j. 664/2020, skutečnosti zjištěné při místním ohledání ze dne 27.7.2020.

Důvodem ke kácení je dle žadatele stavba „Svratka, km – 164,038 – 166,580 – PBPPPO Herálec.“

Dřeviny se nachází podél říčního koryta nebo v korytu řeky Svratky. Svoji nevhodnou výsadbou dochází v intravilánu obce k poškozování kamenné regulace řeky kořenovými systémy stromů a bránily by opravě kamenné regulace. Stromy mimo obec jsou většinou náletové dřeviny, které brání úpravě koryta řeky dle projektu. Stromy v korytu řeky tvoří při zvednuté hladině významnou překážku v řece a dochází k zachycování naplavenin. Stromy jsou většinou neodborně ořezány a zbaveny koruny.

Kácení dřeviny povolil orgán ochrany přírody z důvodu investičního záměru, který lze vyhodnotit jako závažný a který nelze realizovat jiným technickým řešením tak, aby mohla být dřevina zachována a ochráněna před poškozením dle normy ČSN 83 9061 - Technologie vegetačních úprav v krajině - Ochrana stromů, porostů a vegetačních ploch při stavebních pracích.

Z uvedených důvodů bylo rozhodnuto tak, jak je uvedeno ve výroku.

Toto rozhodnutí nenahrazuje příslušné souhlasy ani povolení.

Poučení o opravném prostředku: proti tomuto závaznému stanovisku se nelze samostatně odvolat a opravné prostředky lze proti němu uplatnit pouze v režimu § 149 odst. 5 nebo § 149 odst. 6 správního řádu.

Zdeněk Gregor
starosta obce

OBECNÍ ÚŘAD
592 01 HERÁLEC
tel. 566 663 115

Obdrží: Povodí Moravy, s. p., Dřevařská 11, 602 00 Brno zastoupena na základě plné moci fi. Agroprojekt PSO s.r.o., Slavičkova 840/1b, 638 00 Brno

SOUHRNÝ ZÁSAHŮ DO DŘEVINNÉ VEGETACE

DŘEVINY K ODSTRANĚNÍ SO03

FILTRY	(Více položek)
zásah	(Vše)
břeh	SO03
SO	

Hodnoty	Součet z D10	Součet z D20	Součet z D30	Součet z D50	Součet z D70	Součet z D90	Součet z D110	Součet z D130	Součet z sum	Součet z keře [m2]
Popisky řádků										
borovice lesní	3	3	2	1					1	1
bříza bělokorá	1	12	4	7					9	9
olše lepkavá	1	1							24	24
pařez	7	31	1	1				2	4	4
smrk ztepilý		5	3						39	39
vrba jiva	8		4	3					8	8
vrba sp.									15	15
keřový podrost									0	0
olše, vrby						3	1		0	0
vrba bílá		3					2		4	4
topol černý									5	5
padlý kmen			1						1	1
Celkový součet	19	55	14	14	3		3	2	110	1173

DŘEVINY K ODSTRANĚNÍ SO04

zásah	(Více položek)
břeh	(Vše)
SO	SO04

Hodnoty	Součet z D10	Součet z D20	Součet z D30	Součet z D50	Součet z D70	Součet z D90	Součet z D110	Součet z D130	Součet z sum	Součet z keře [m2]
Popisky řádků										
bez černý	4		3	3	1				0	5
bříza bělokorá					1				11	11
douglaska tisolistá					1				1	1
jasan ztepilý				1	1				2	2
javor klen	10	1	1	3					4	6
javor mlč									4	3
lipa srdčitá			1		1				12	4
modřín opadavý					1				2	
olše lepkavá		2	1	1					1	
ostružiník maliník									4	
pařez	3	2	8	2			1		0	4
smrk ztepilý		2	1						13	
svída, jasan	1								6	
vrba jiva									0	10
vrba sp.				1			1		1	
dub sp.		1							2	3
suchý kmen	1								1	
Celkový součet	19	3	12	18	7		2		61	35



OBEC HERÁLEC

okres Žďár nad Sázavou, Kraj Vysočina, Herálec 80, PSČ 592 01
Herálec pod Žákovou horou, tel/fax: 566 663 115, mobil: 602 596 115

IČO: 00294306, DIČ: CZ00294306, ČS a.s. Žďár n. Sáz., č.ú. 1623750339/0800
e-mail: ucetni@obecheheralec.cz, podatelna@obecheheralec.cz
starosta@obecheheralec.cz, urad@obecheheralec.cz, www.obecheheralec.cz

VÁŠ DOPIS ZN./ZE DNE
10.7.2020

Č. J., SPISOVÁ ZNAČKA
663/2020

VYŘIZUJE/LINKA
Zdeněk Gregor

Herálec
dne 28.7.2020


Účastníci řízení: Povodí Moravy, s. p., Dřevařská 11, 602 00 Brno zastoupena na základě plné moci fi. Agroprojekt PSO s.r.o., Slavičkova 840/1b, 638 00 Brno

Věc: „ Svratka, km 164,038 – 166,580 – PBPPPO Herálec ”

Obec Herálec vydává souhlasné stanovisko ke stavebnímu záměru na akci „ **Svratka, km 164,038 – 166,580 – PBPPPO Herálec** ” na č. parcely 1047/32, 1047/38, 1047/39, 1047/40, 1047/63, 1047/71, 1047/74, 1047/75, 1047/78, 1047/86, 129/62, 129/129, 129/43 v k.ú. Český Herálec a č. parcely 123/19, 123/20, 584/121, 584/124, 584/127, 584/128, 584/129, 584/131, 584/82, 584/84, 584/85, 584/86, 589/2, 80/14, 80/30, 80/31, 80/32, 80/5 a st. 105 v k. ú. Herálec na Moravě.

Obec Herálec souhlasí a povoluje přístup na stavbu na č. parcely 9/26, 1048/7, 129/89, 100/1, 977/4, 977/1, 9/6, 9/4, 1050/1, 1049, 81/7, 9/54, 1046/4, 81/17, 129/65, 1051/1, 99/4, 977/6, 129/66, 98/1, 75/2, 81/26, 83, 81/1, 9/9, 9/55, 975/7 v k. ú. Český Herálec a č. parcely 80/29, 80/33, 44/1, 373/10 v k. ú. Herálec na Moravě.

Obec Herálec souhlasí s vynětím dotčených částí pozemků parc. č. 129/129, 129/62 v k. ú. Český Herálec a parc. č. 123/19, 123/20, 80/32, 80/5 v k. ú. Herálec na Moravě ze zemědělského půdního fondu.


Jakub Bezchleba
předseda stavební komise

OBEC HERÁLEC
592 01 Herálec 80
IČ: 00294306 DIČ: CZ00294306
tel. 566 663 115


Zdeněk Gregor
starosta obce



OBECNÍ ÚŘAD HERÁLEC

okres Žďár nad Sázavou, Kraj Vysočina, Herálec 80, PSČ 592 01
Herálec pod Žákovou horou, tel/fax: 566 663 115, mobil: 602 596 115

IČO: 00294306, DIČ: CZ00294306, ČS a.s. Žďár n. Sáz., č.ú. 1623750339/0800

e-mail: ucetni@obecheralec.cz, podatelna@obecheralec.cz

starosta@obecheralec.cz, urad@obecheralec.cz, www.obecheralec.cz

Váš dopis zn.: 663/2020

Ze dne: 10.7.2020

Agroprojekt PSO s.r.o.

Slavíčkova 840/1b

638 00 Brno

Naše č.j.: 663/2020

Tel.: 566 663 115

E-mail: urad@obecheralec.cz

Datum: 28.7.2020

Závazné stanovisko

Obecní úřad Herálec obdržel Vaši žádost o stanovisko ke stavebnímu záměru k akci

„ Svratka, km 164,038 – 166,580 – PBPPO Herálec ”

č. parcely 1047/32, 1047/38, 1047/39, 1047/40, 1047/63, 1047/71, 1047/74, 1047/75, 1047/78, 1047/86, 129/62, 129/129, 129/43 v k.ú. Český Herálec a č. parcely 123/19, 123/20, 584/121, 584/124, 584/127, 584/128, 584/129, 584/131, 584/82, 584/84, 584/85, 584/86, 589/2, 80/14, 80/30, 80/31, 80/32, 80/5 a st. 105 v k. ú. Herálec na Moravě, investor Povodí Moravy, s. p., Dřevařská 11, 602 00 Brno zastoupena na základě plné moci fi. Agroprojekt PSO s.r.o., Slavíčkova 840/1b, 638 00 Brno přístupných účelových komunikací, podle § 40 odst. 5 písm. b) ve věcech místních komunikací, kdy vykonává působnost silničního správního úřadu ve věcech místních komunikací, zákona č. 13/1997 Sb., o pozemních komunikacích, ve znění pozdějších předpisů, posoudil předložené doklady z hlediska silničních zájmů. Na základě toho ve smyslu ustanovení zákona 13/1997 Sb., o pozemních komunikacích, ve znění pozdějších předpisů, a ustanovení vyhlášky č. 104/1997 Sb., kterou se provádí zákon o pozemních komunikacích, ve znění pozdějších předpisů, vydává ke shora uvedenému záměru

ZÁVAZNÉ STANOVISKO.

K umístění stavby:

K umístění uvedené stavby dle předložené dokumentace nemáme připomínky.

Toto stanovisko nenahrazuje stavební povolení ani územní rozhodnutí či jiné opatření stavebního úřadu!

Odůvodnění:

Obecní úřad Herálec - obdržel žádost Povodí Moravy, s. p., Dřevařská 11, 602 00 Brno zastoupenou na základě plné moci fi. Agroprojekt PSO s.r.o., Slavíčková 840/1b, 638 00 Brno

Předmětem dokumentace je „**Svratka, km 164,038 – 166,580 – PBPPO Herálec**”

Správní orgán posoudil předložené podklady a stanovil standardní podmínky pro umístění i samotnou realizaci stavby tak, aby stanovisko bylo v souladu s veřejným zájmem, zejm. s ohledem na zajištění bezpečnosti silničního provozu.

Poučení:

Toto stanovisko nenahrazuje stavební povolení ani územní rozhodnutí či jiné opatření stavebního úřadu. Podle ustanovení § 149 odst. 1 správního řádu není závazné stanovisko samostatným rozhodnutím a nelze se proti němu odvolat. Jeho obsah je závazným podkladem pro rozhodnutí příslušného správního orgánu. Obsah závazného stanoviska lze napadnout odvoláním proti rozhodnutí příslušného správního orgánu.



Jakub Bezchleba
předseda stavební komise

OBECNÍ ÚŘAD
592 01 HERÁLEC
tel. 566 663 115



Zdeněk Gregor
starosta obce



OBVODNÍ BÁŇSKÝ ÚŘAD PRO ÚZEMÍ KRAJŮ LIBERECKÉHO A VYSOČINA

1. máje 858/26, 460 02 LIBEREC

17a

AGROPROJEKT PSO s.r.o.
Slavičkova 840/1b
638 00 BRNO

VÁŠ DOPIS ZNAČKY/ZE DNE

3. ledna 2020

NAŠE ZNAČKA

čj. SBS 00510/2020

VYŘIZUJE/LINKA

Ing. Prskavec/929

LIBEREC

9. ledna 2020

Projektová dokumentace k akci „Svratka, km 164,038-166,580-PBPPO Herálec“

- v y j á d ř e n í -

K Vaší žádosti ze dne 3. ledna 2020, která byla na zdejší úřad doručena dne 7. ledna 2020 a je zaevidována pod čj. SBS 00510/2020, Vám Obvodní báňský úřad pro území krajů Libereckého a Vysočina (dále jen „OBÚ se sídlem v Liberci“), jako orgán státní báňské správy věcně příslušný podle ustanovení § 41 odst. 2 písm. m) a místně příslušný podle § 38 odst. 1 písm. b) bodu 8. zákona č. 61/1988 Sb., o hornické činnosti, výbušninách a o státní báňské správě, ve znění pozdějších předpisů, v souladu s ustanovením § 15 odst. 2 zákona č. 44/1988 Sb., o ochraně a využití nerostného bohatství (horní zákon), ve znění pozdějších předpisů, vydává následující vyjádření:

Z důvodu, že projektovou dokumentací k akci „Svratka, km 164,038-166,580-PBPPO Herálec“ není dotčen vrchní dozor státní báňské správy, OBÚ se sídlem v Liberci z hlediska ochrany a využití nerostného bohatství

n e m á n á m í t k y

k projektové dokumentaci akce „Svratka, km 164,038-166,580-PBPPO Herálec“.

S hornickým pozdravem „Zdař Bůh!“

„otisk úředního razítka“

Ing. André Miksch
pověřený předseda úřadu
v z. Ing. Vladimír Škarda
zástupce pověřeného předsedy úřadu



Regionální pracoviště SCHKO Žďárské vrchy
Brněnská 39
591 01 Žďár nad Sázavou
tel.: +420 566 653 111
e-mail: zdarvrch@nature.cz
www.nature.cz

Agroprojekt PSO s.r.o.
Ing. Karel Kosek
Slavičková 1b
638 00 Brno

NAŠE ČÍSLO JEDNACÍ: 00055/ZV/2020

VYŘIZUJE: Ing. Josef Havelka

DATUM: 29.1.2020

Věc: Vyjádření k projektové přípravě

Agentura ochrany přírody a krajiny ČR, RP Správa CHKO Žďárské vrchy (dále jen „Agentura jako orgán ochrany přírody (dále jen „Agentura“) obdržela dne 8.1.2020 žádost společnosti Agroprojekt PSO s.r.o., Slavičková 1b, 638 00 Brno, IČ 41601483, o vyjádření k projektové přípravě akce „Svratka, km 164,038 – 166,580 – PBPO Herálec“. Cílem navrhovaných opatření má být zvýšení protipovodňové ochrany v obci Herálec, zlepšení hydromorfologického a ekologického stavu vodního toku a optimalizace vodního režimu krajiny. V polním úseku Svratky pod obcí Herálec má být řeka a přilehlá niva upravena do přírodně blízkého stavu – stávající napřímené koryto má být zrušeno a tok má být navrácen do původních meandrů. Při úpravách má být brán zřetel na výškovou úroveň stávající výusti z ČOV Herálec, stávající lávky mají být nahrazeny brody. Úprava Svratky v intravilánu obce Herálec zahrnuje opravu stávajících kamenných zdí a jejich navýšení o 0,3 m pro bezpečné převedení průtoku Q_{20} . Stávající zanesený obdélníkový profil má být upraven na složený profil s kynetou zaručující vhodnou hloubku vodního toku i pro nižší průtoky a zatravněnými bermami. Pod historickým mostem v ř.km 165,850 má být opraven práh výšky 0,25 m. Požadováno je vyjádření k záměru vyhotovení dokumentace zejména ve vztahu k rozsahu průzkumů nutných pro zhodnocení vlivu dokumentace.

K žádosti sděluje Agentura následující:

K revitalizaci řeky Svratky zahrnující úsek ř.km 164,038 – 166,580 v obdobném provedení se vyjadřovala již v roce 2015, k záměru neměla Agentura tehdy připomínek. Řeka Svratka je v úsecích ř.km. 166,580 – 166,190 a ř.km 165,370 – 164,038 součástí II.zóny ochrany přírody, v části mezi těmito úseky je součástí III.zóny ochrany přírody. V horní části předmětného úseku je dokladován výskyt pstruhů potočních, na ostatních úsecích nebyl ichtyologický průzkum prováděn. V okolí toku se vyskytují běžné druhy ptáků, např. rehek domácí, vrabec domácí, pěnkava obecná, zvonohlád zahradní, jiříčka obecná, hrdlička zahradní, drozd kvíčala a kos černý, v podmáčených nivách pod obcí dále také cvrčilka zelená, křivka obecná, káně lesní, skřivan polní, budníček větší, kachna divoká, pěnice hnědokřídlá, konipas bílý a pěnkava obecná, z ohrožených druhů je to bramborníček hnědý (údaje z let 2018 - 2019). V nivě řeky Svratky pod obcí je dále prokázán výskyt modráska očkovaného, v minulosti se zde vyskytovala vážka rudá a tmavá, páskovec kroužkovaný, šídélko páskované a ruměnné a šídlo modré.

Z makrofytní vegetace vodních toků se v řece vyskytovaly hvězdoši a rozrazil potoční, přibřežní dřeviny jsou zastoupeny vrbou křehkou olší lepkavou a olší šedou. Ve vlhkých pcháčovských loukách podél toku pod obcí Herálec se vyskytovaly tomuto biotopu obvyklé druhy rostlin - pryskyřník prudký a plazivý, metlice trsnatá, sítina níťovitá, klubkatá a rozkladitá, chrastice rákosovitá, rdesno hadí kořen, pcháč bahenní a různolistý, violka bahenní, třtina šedavá, skřípina lesní, řebříček bertrám, jetel zvrhlý, v ruderalizovaných místech také šťovík tupolistý, pampeliška smetánka a kopřiva dvoudomá.

V loukách na levém břehu na konci úseku (ve směru po proudu) se vyskytovaly bojínek luční, medyněk vlnatý, kuklík potoční, řebříček obecný, jitrocel prostřední, smldník bahenní, přeslička bahenní, pcháč rolní, jetel plazivý, krvavec toten, hrachor luční, třezalka skvrnitá, pcháč zeliný, ovsík vyvýšený, mochna husí, srha laločnatá, dále rašeliník jednostranný a trásnitý, měřík tečkovaný, suchopýr pochvatý, blatouch bahenní, vrbina obecná, starček potoční a bršlice kozí noha (údaje z roku 2012).

Agentura schvaluje a podporuje aktivity, směřující k obnově vodního režimu v krajině v minulosti silně narušeného narovnáním toků a nevhodným způsobem hospodaření v údolních nivách. Lze předpokládat, že realizací záměru nedojde ke snížení dokladované druhové pestrosti živočichů ani rostlin, **pro objektivní posouzení vlivu záměru považuje Agentura za potřebné aktualizovat zoologická a botanická data v prostoru předpokládaného staveniště a místech předpokládaného pohybu techniky, nutný bude ichtyologický průzkum řeky.** V případě zjištění výskytu zvláště chráněných živočichů či rostlin bude před realizací prací nutno požádat o udělení výjimky ze zákazu škodlivě zasahovat do jejich přirozeného vývoje. Pro úseky ve II.zóně ochrany přírody, ve které je mimo jiné zakázáno měnit vodní režim území a provádět terénní úpravy značného rozsahu, bude nutno požádat o udělení výjimky z ochranných podmínek této zóny.

(podepsáno elektronicky)

Ing. Václav Hlaváč, v. r.

ředitel Správy CHKO



Regionální pracoviště SCHKO Ždárské vrchy
Brněnská 39
591 01 Ždár nad Sázavou
tel.: +420 566 653 111
fax: +420 566 653 116
e-mail: zdavrch@nature.cz
www.nature.cz

Dle rozdělovníku

NAŠE ČÍSLO JEDNACÍ: 02742/ZV/20
Spisová značka: SR/0051/ZV/2020 - 3

VYŘIZUJE: Ing. Josef Havelka

DATUM: 15.7.2020

UVĚDOMĚNÍ O ZAHÁJENÍ SPRÁVNÍHO ŘÍZENÍ, SEZNÁMENÍ S PODKLADY ROZHODNUTÍ

Dne 10.7.2020 obdržela Agentura ochrany přírody a krajiny České republiky, RP Správa CHKO Ždárské vrchy (dále jen „Agentura“) žádost Povodí Moravy, s.p., Dřevařská 11, 602 00 Brno, IČ 70890013, zastoupeného na základě plné moci společností AGROPROJEKT PSO s.r.o., Slavíčková 840/1b, 638 00 Brno, IČ 41601483, o udělení výjimky z ochranných podmínek II.zóny ochrany přírody CHKO, ze zákazu škodlivě zasahovat do přirozeného vývoje zvláště chráněných živočichů uvedeného v § 50 odst. 2) zákona č. 114/1992 Sb., o ochraně přírody a krajiny v platném znění (dále jen „zákon“), a o udělení závazného stanoviska ze zásahu do VKP, vše v souvislosti se záměrem realizace stavby „Svratka, km 164,038-166,580 – PBPPPO Herálec“. Podle ustanovení § 26 odst. 3 písm. a) zákona je ve II.zóně ochrany přírody CHKO m.j. zakázáno měnit vodní režim a provádět terénní úpravy značného rozsahu, v území dotčeném záměrem se vyskytují zvláště chráněné živočichové rak říční (*Astacus astacus*), zmije obecná (*Vipera berus*), vydra říční (*Lutra lutra*), bekasina otavní (*Gallinago gallinago*), modrásek očkovaný (*Phengaris teleius*), křepelka polní (*Coturnix coturnix*), modrásek bahenní (*Phengaris nausithous*), užovka obojková (*Natrix natrix*), bramborníček hnědý (*Saxicola rubetra*), hýl rudý (*Carpodacus erythrurus*) a tůňák obecný (*Lanius collurio*). Významným krajinným prvkem v území dotčeném záměrem je úsek řeky Svratky v obci Herálec.

Dnem obdržení žádosti bylo zahájeno správní řízení, Agentura o tom tímto uvědomuje v souladu s § 47, odst.1 správního řádu všechny známé účastníky řízení.

Účastníkem řízení podle § 27 odst. 1 písm. a) správního řádu je žadatel. Účastníky jsou podle ust. § 27 odst. 3 správního řádu dále obce, kterým toto postavení vyplývá z ust. § 71 odst. 3 zákona a dále spolky, splňující podmínky podle § 70 odst. 2 zákona, které podaly žádost o informování o zahajovaných správních řízeních, a svou účast oznámí správnímu orgánu v souladu s § 70 odst. 3 zákona.

Účastníci řízení mají v řízení práva a povinnosti, s nimiž je správní orgán seznamuje v příloze připojeným Poučením o právech a povinnostech.

(podepsáno elektronicky)

Ing. Václav Hlaváč, v. r.
ředitel Správy CHKO

Rozdělovník:**Účastníci řízení:**

Povodí Moravy, s.p., Dřevařská 11, 602 00 Brno, IČ 70890013, zastoupená společností
AGROPROJEKT PSO s.r.o., Slavičkova 840/1b, 638 00 Brno, IČ 41601483
Obec Herálec, Herálec č.p. 80, 592 01 Herálec, IDDS: vyhbedp

Na vědomí:

Česká společnost ornitologická, Na Bělidle 252/34, 150 00 Praha 5, IČO: 49629549

Příloha:

Poučení o právech a povinnostech



AGENTURA OCHRANY
PŘÍRODY A KRAJINY
ČESKÉ REPUBLIKY

REGIONÁLNÍ PRACOVISŤE
SPRÁVA CHRÁNĚNÉ KRAJINNÉ OBLASTI ŽDÁRSKÉ VRCHY

Regionální pracoviště SCHKO Žďárské vrchy
Brněnská 39
591 01 Žďár nad Sázavou
tel.: +420 566 653 111
fax: +420 566 653 116
e-mail: zdarvrch@nature.cz
www.nature.cz

Dle rozdělovníku

NAŠE ČÍSLO JEDNACÍ: 02742/ZV/20
P.č. ve spisu: SR/0051/ZV/2020 - 5

VYŘIZUJE: Ing. Josef Havelka

DATUM: 4.8.2020

SEZNÁMENÍ S PODKLADY ROZHODNUTÍ

Agentura ochrany přírody a krajiny České republiky jako místně a věcně příslušný orgán ochrany přírody podle ustanovení § 78 odst. 1 a § 78 odst. 3 písm.h) zákona č. 114/1992 Sb., o ochraně přírody a krajiny, ve znění pozdějších předpisů (dále jen zákon) vede s Povodím Moravy, s.p., Dřevařská 11, 602 00 Brno, IČ 70890013, zastoupeným na základě plné moci společností AGROPROJEKT PSO s.r.o., Slavičkova 840/1b, 638 00 Brno, IČ 41601483, o udělení výjimky z ochranných podmínek II.zóny ochrany přírody CHKO, ze zákazu škodlivě zasahovat do přirozeného vývoje zvláště chráněných živočichů uvedeného v § 50 odst. 2) zákona č. 114/1992 Sb., o ochraně přírody a krajiny v platném znění (dále jen „zákon“), a o udělení závazného stanoviska ze zásahu do VKP, vše v souvislosti se záměrem realizace stavby „Svratka, km 164,038-166,580 – PBPPPO Herálec“.

O zahájení řízení byl informován spolek Česká společnost ornitologická Praha, IČO 65353391, na základě jejich žádosti v souladu s § 70 zákona. Spolek se do řízení v zákonné lhůtě do 8 dnů ode dne, kdy mu bylo příslušným správním orgánem zahájení řízení oznámeno do řízení nepřihlásil a není proto vedený jako účastník řízení.

Agentura ochrany přírody a krajiny České republiky oznamuje, že shromáždila dostupné podklady pro vydání rozhodnutí ve výše uvedeném řízení.

Podle § 36, odst. 3 správního řádu mají účastníci řízení možnost seznámit se s podklady rozhodnutí a vyjádřit se k nim. Můžete tak učinit u Agentury ochrany přírody a krajiny České republiky, RP Správa CHKO Žďárské vrchy ve Žďáře nad Sázavou, ve lhůtě do 10 dnů od obdržení tohoto oznámení, v pondělí a ve středu v době od 8:00 do 17:00 hodin, v ostatní dny po předchozí telefonické dohodě. Po uplynutí této lhůty Agentura ochrany přírody a krajiny České republiky ve věci rozhodne.

(podepsáno elektronicky)

Ing. Václav Hlaváč, v. r.
ředitel Správy CHKO

Rozdělovník:Účastníci řízení:

Povodí Moravy, s.p., Dřevařská 11, 602 00 Brno, IČ 70890013, zastoupená společností
AGROPROJEKT PSO s.r.o., Slavičkova 840/1b, 638 00 Brno, IČ 41601483
Obec Herálec, Herálec č.p. 80, 592 01 Herálec, IDDS: vyhbedp



ŽADATEL

Agroprojekt PSO, s.r.o.

NAŠE ZNAČKA
0201003315

VYŘIZUJE / LINKA

VYŘÍZENO DNE
13.12.2019

Sdělení o existenci komunikačního vedení společnosti Telco Pro Services, a. s.

Název akce: Svratka, km 164,038 - 166,580 - PBPPPO Herálec

Účel: Informativní

Vážený zákazníku,
dovolujeme si reagovat na Vaši žádost číslo 0201003315 ze dne 13.12.2019, která se týkala sdělení o existenci komunikačního zařízení na Vámi určeném zájmovém území.

Dle vědomí společnosti Telco Pro Services, a. s., se na Vámi vymezeném zájmovém území:
nenachází komunikační zařízení v majetku společnosti Telco Pro Services, a. s.

Zároveň si Vás dovoluujeme upozornit, že není vyloučeno, že se ve Vámi vymezeném zájmovém území nachází jiné zařízení, které není v majetku společnosti Telco Pro Services, a. s.

Toto sdělení je platné do 13.12.2020.

V souvislosti s výše uvedeným si Vás dovoluujeme upozornit, že sdělení o existenci či neexistenci sítě představuje skutečnosti tvořící obchodní tajemství společnosti Telco Pro Services, a. s. Poskytnuté informace jsou dále také důvěrnými informacemi společnosti Telco Pro Services, a. s. Z výše uvedených důvodů si Vás proto společnost Telco Pro Services, a. s., dovoluje upozornit, že s poskytnutými informacemi je potřeba nakládat dle platných právních předpisů, v opačném případě se vystavujete postihu ve smyslu platné právní úpravy. V této souvislosti si Vás dovoluujeme rovněž upozornit, že požadované informace nesmí být předány, sděleny, využity, zpřístupněny, či jiným způsobem postoupeny na jakoukoli třetí osobu bez předchozího prokazatelného souhlasu společnosti Telco Pro Services, a. s. Informace o existenci sítě mohou být využity pouze pro účel, pro který byly vyžádány.

S pozdravem

Telco Pro Services, a. s.

Praha, Praha 4
Duhová 1531/3
PSČ 140 00
IČ: 29148278

Přílohy

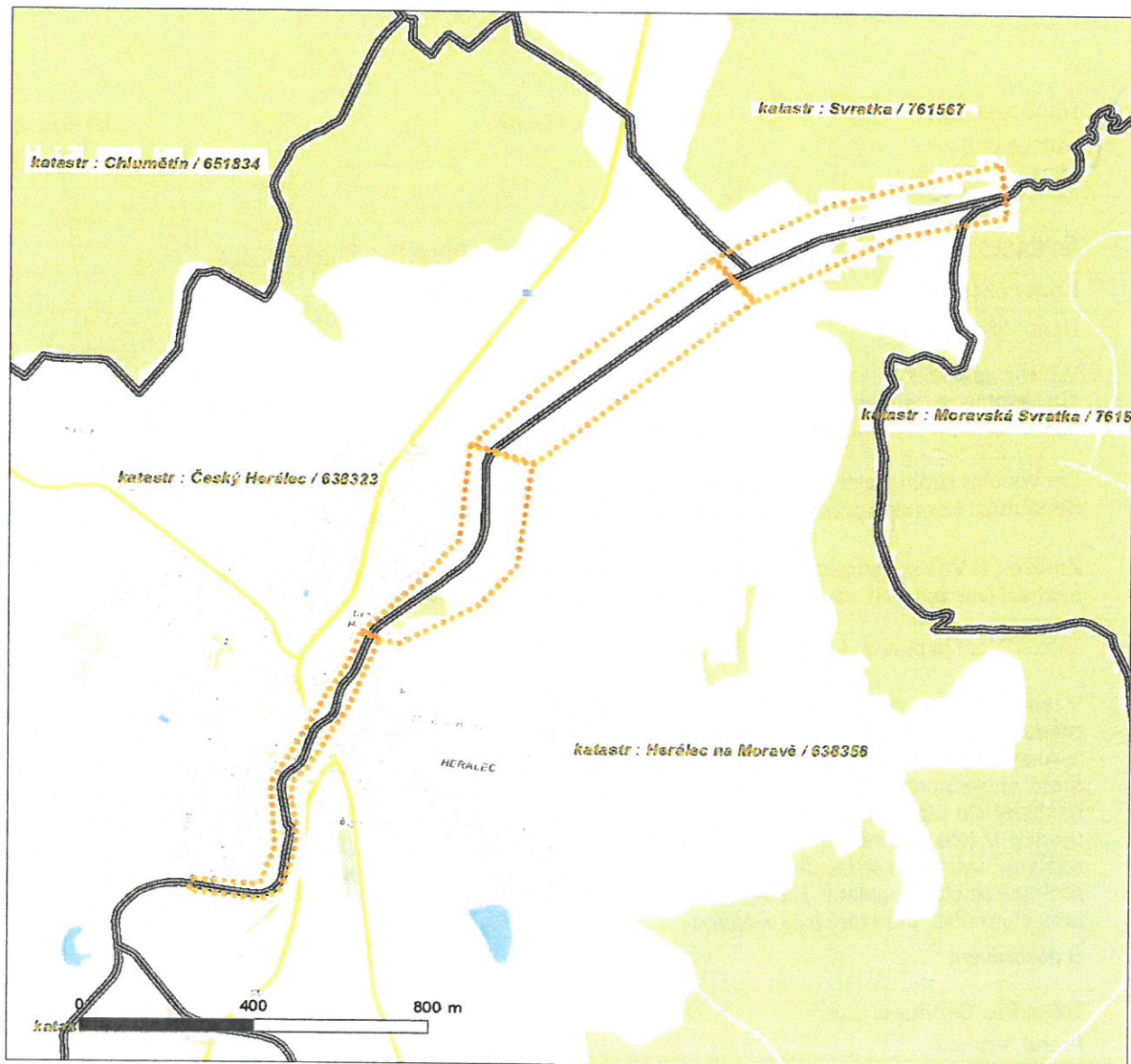
Situační výkres zájmového území



Platí pouze se sdělením číslo 0201003315.

Zakreslené polohy zařízení v příloze jsou pouze informativní.

Situační výkres zájmového území



LEGENDA

- | | |
|---------------------------|-----------------------------|
| Nadzemní optické vedení | Radioreléový spoj vzduch |
| Podzemní optické vedení | Zájmové území |
| Nadzemní metalické vedení | Hranice katastrálního území |
| Podzemní metalické vedení | |



PRO SPOLEČNÉ ZÁŽITKY

Vyřizuje: Dundáček Petr

E-mail: petr.dundacek@t-mobile.cz

Agroprojekt PSO, s.r.o.
Karel Kosek
Slavíčková 840/1b
63800 Brno

Naše značka: E47747/19

V Praze dne: 13.12.2019

Vyjádření a stanovení podmínek pro udělení souhlasu s umístěním stavby v ochranném pásmu sítě technické infrastruktury (TI) společnosti T-Mobile Czech Republic a.s.

Vydané podle § 101 ZÁKONA Č. 127/2005 Sb., o elektronických komunikacích a o změně některých souvisejících zákonů (zákon o elektronických komunikacích – dále jen ZEK), ve znění pozdějších předpisů a §161 zákona č. 183/2006 Sb., o územním plánování a stavebním řádu (stavební zákon) či dle dalších příslušných právních předpisů

Věc: Svratka, km 164,038 – 166,580 – PBPPPO Herálec

Stupeň: Územní a stavební řízení

Na základě předložených projektových podkladů dáváme **souhlasné stanovisko k vydání Územního souhlasu / rozhodnutí (Stavebního povolení) a následně souhlas s realizací stavby.**

Dle předložených dokladů nedojde ke kolizi s technickou infrastrukturou společnosti **T-Mobile Czech Republic a.s.**

Toto stanovisko má platnost 1 rok.

Vydané stanovisko nelze prodloužit. Po uplynutí platnosti zadejte žádost o nové stanovisko.

T-Mobile
T-Mobile Czech Republic a.s.
Tomáčkova 2144/1
148 00 Praha 4
IČ: 649 49 981, DIČ: CZ64949681

Ochrana sítí
Technologický úsek

V případě doplňujících dotazů vždy uvádějte v „Předmětu“ e-mailu číslo jednací.



Příloha č. 1

Rekapitulace žádosti o vyjádření k existenci sítě elektronických komunikací

Číslo žádosti: E47747/19
 Název stavby /akce: Svratka, km 164,038 – 166,580 – PBPO Herálec
 Datum podání žádosti: 13.12.2019
 Důvod žádosti: Územní a stavební řízení
 Popis jiného důvodu žádosti:

Řešené území se nachází v kraji Vysočina 15 km severovýchodně od Žďáru nad Sázavou a 10 km jihovýchodně od Hlinska. Zájmové území tvoří tok Svratka a pruh nivy podél toku k němuu přílehlý. Cílem navrhovaných opatření je zvýšení úrovně protipovodňové ochrany v obci Herálec, zlepšení hydromorfologického a ekologického stavu vodního toku a optimalizace vodního režimu krajiny (zadržení vody v krajině v suchých obdobích a zpomalení průběhu povodní). Projektová dokumentace je vypracována pro vydání společného povolení (DÚR+DSP).

Poznámka:

Úprava v polním úseku Svratky pod obcí Herálec zahrnuje přírodě blízkou úpravu koryta vodního toku a přílehlé nivy. Stávající napřímené koryto bude zrušeno a tok Svratky bude navrácen na původní trasu meandrujícího toku před úpravou, jehož průběh je zachycen v katastrální mapě. Kromě pozemků původního koryta tvoří zábor pozemky současného technického koryta, plochy mezi původním a současným korytem a případně doplnění do potřebné šířky meandrového pásu. Při návrhu je brán zřetel na výškovou úroveň stávající výusti z ČOV Herálec. Meliorační zařízení zemědělských pozemků bude upraveno zřízením nových tras po obvodu meandrového pásu. Stávající lávky budou nahrazeny brody. Přírodě blízká úprava Svratky v intravilánu obce Herálec zahrnuje opravu stávajících kamenných zdí a jejich navýšení o cca 0,3 m (pro bezpečné převedení průtoku Q20). Stávající zanesený obdélníkový profil bude upraven na složený profil s kynetou zaručující vhodnou hloubku vodního toku i pro nižší průtoky a zatravněnými bermami. Pod historickým mostem v ř. km 165,850 bude opraven práh výšky 0,25 m.

Žadatel

Firma / organizace: Agroprojekt PSO, s.r.o.
 IČ: 41601483
 DIČ: CZ41601483
 Kontaktní osoba: Karel Kosek
 Adresa: Slavičková 840/1b
 Město / obec: Brno
 PSČ: 63800
 Stát:
 E-mail: karel.kosek@agroprojektps.o.cz
 Telefonní číslo: 533033931

Stavebník

Firma / organizace: Povodí Moravy, s.p.
 Kontaktní osoba: Ing. Martin Havlík
 Adresa: Sřevařská 932/11
 Město / obec: Brno
 PSČ: 60200
 Stát:
 E-mail: havlikm@pmo.cz
 Telefonní číslo: 606066383

Stavba

Výška nad terénem (metry): 0 m
 Projektant: Ing. Jiří Hermány
 Druh stavby: Liniová stavba

**PRO SPOLEČNÉ ZÁŽITKY**

Hodnota projektu: **40 mil. Kč**
Měsíc zahájení stavby: **09/2021**
Měsíc ukončení stavby: **09/2022**

Odeslání stanoviska

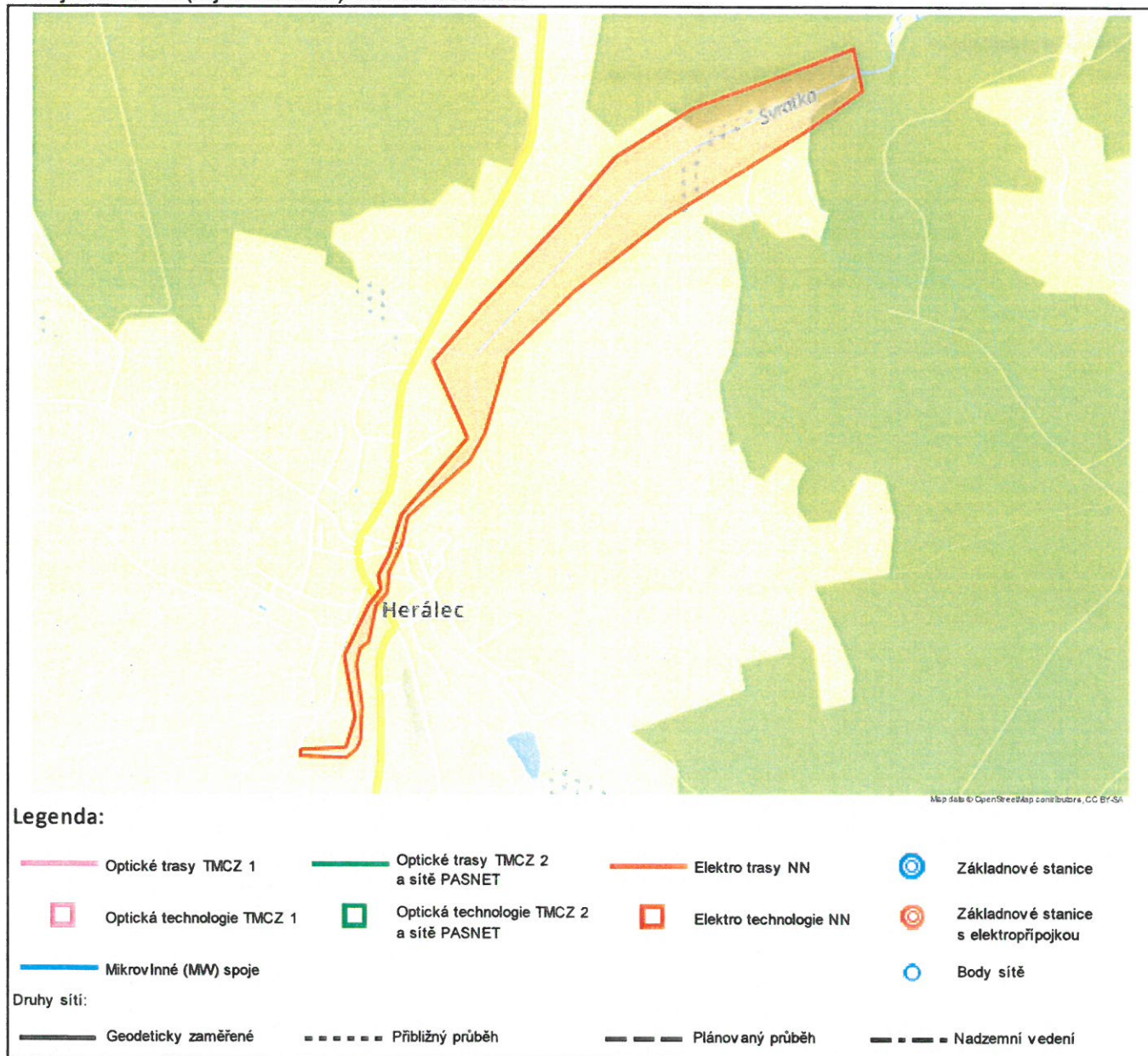
E-mail: **karel.kosek@agroprojektpso.cz**



Příloha č. 2

Situační plánek

Zájmová oblast (zájmové oblasti) zadaná žadatelem



Geometrie zájmové oblasti (zájmových oblastí) žádosti ve formátu WKT a souřadnicovém systému S-JTSK. Zkopírováním textu lze geometrii zobrazit v jakémkoli softwaru podporujícím formát WKT.

POLYGON((-636673.169779289 -1101565.98628847,-636675.785853162 -1101585.11145768,-636539.061463956 -1101605.68908321,-636504.571892392 -1101580.55859871,-636491.469159411 -1101558.37943345,-636475.165458551 -1101458.46717977,-636477.491997147 -1101331.13129725,-636461.194540209 -1101284.84502431,-636433.071163553 -1101267.52370512,-636399.183762676 -1101163.83473787,-636361.097108437 -1101127.85654011,-636348.577395426 -1101067.14445363,-636302.008318586 -1100991.74465194,-636273.564021329 -1100908.02030612,-636068.915576404 -1100761.75985908,-636015.817647811 -1100687.12268583,-635922.270569073 -1100465.67156294,-635704.890688691 -1100298.25337285,-635402.383998405 -1100108.87295751,-634965.80070752 -1099898.54488341,-634774.755127216 -1099796.42572639,-634788.601794853 -1099667.41149114,-635283.454444302 -1099789.39451667,-635531.94170494 -1099909.68304559,-635714.886067075 -1100082.64924474,-635984.838392652 -1100306.87989857,-636143.752930725 -1100453.8958019,-636068.93469043 -1100694.93128595,-636291.303398359 -1100898.29554776,-636342.394125487 -1101015.90812366,-636381.557168633 -1101071.18794296,-636378.864680497 -1101115.0195071,-636420.445584091 -1101157.58496307,-636511.160482559 -1101300.89996856,-636500.372016955 -1101489.45058557,-636537.54820285

T-Mobile Czech Republic a.s., Tomíčková 2144/1, 14800 Praha 4, Czech Republic, IČ: 64949681, DIČ: CZ64949681, zapsaná do OR u Městského soudu v Praze, B.3787



PRO SPOLEČNÉ ZÁŽITKY

-1101574.49927797,-636673.169779289 -1101565.98628847))



Žádost o vyjádření k existenci sítí č. 200106-1111145994

Identifikační údaje žadatele / stavebníka

Typ:	Právnícká osoba
IČO:	70890013
Firma:	Povodí Moravy, s.p.
Titul:	Ing.
Jméno:	Martin
Příjmení:	Havlík
E-mail:	havlikm@pmo.cz

Adresa sídla/bydliště

Ulice:	Dřevařská
Č.p. (č.ev.) / č.o.:	932 / 11
Obec:	Brno - Veveří
PSČ:	60200

Identifikační údaje zástupce žadatele /stavebníka

Typ:	Právnícká osoba
IČO:	41601483
Firma:	AGROPROJEKT PSO s.r.o.
Titul:	Ing.
Jméno:	Karel
Příjmení:	Kosek
Telefon:	+420 533 033 931
E-mail:	karel.kosek@agroprojektpso.cz

Adresa sídla/bydliště

Ulice: Slavíčková
 Č.p. (č.ev.) / č.o.: 840 / 1b
 Obec: Brno - Lesná
 PSČ: 63800

Důvod žádosti o vyjádření

Název stavby: Svratka, km 164,038 – 166,580 – PBPPPO Herálec

Typ stavby: Ostatní

Stupeň žádosti: Studie (předprojektový průzkum)

Žadatelovo označení: 105-3083-19

Popis stavby / doplňující informace: Řešené území se nachází v kraji Vysočina 15 km severovýchodně od Žďáru nad Sázavou a 10 km jihovýchodně od Hlinska. Zájmové území tvoří tok Svratka a pruh nivy podél toku k němu přiléhající. Cílem navrhovaných opatření je zvýšení úrovně protipovodňové ochrany v obci Herálec, zlepšení hydromorfologického a ekologického stavu vodního toku a optimalizace vodního režimu krajiny (zadržení vody v krajině v suchých obdobích a zpomalení průběhu povodní). Projektová dokumentace je vypracovávána pro vydání společného povolení (DÚR+DSP).

Úprava v polním úseku Svratky pod obcí Herálec zahrnuje přírodě blízkou úpravu koryta vodního toku a přilehlé nivy. Stávající napřímené koryto bude zrušeno a tok Svratky bude navrácen na původní trasu meandrujícího toku před úpravou, jehož průběh je zachycen v katastrální mapě. Kromě pozemků původního koryta tvoří zábor pozemky současného technického koryta, plochy mezi původním a současným korytem a případně doplnění do potřebné šířky meandrového pásu. Při návrhu je brán zřetel na výškovou úroveň stávající výusti z ČOV Herálec. Meliorační zařízení zemědělských pozemků bude upraveno zřízením nových tras po obvodu meandrového pásu. Stávající lávky budou nahrazeny brody.

Přírodě blízká úprava Svratky v intravilánu obce Herálec zahrnuje opravu stávajících kamenných zdí a jejich navýšení o cca 0,3 m (pro bezpečné převedení průtoku Q20). Stávající zanesený obdélníkový profil bude upraven na složený profil s kynetou zaručující vhodnou hloubku vodního toku i pro nižší průtoky a zatravněnými bermami. Pod historickým mostem v ř. km 165,850 bude opraven práh výšky 0,25 m.

Výška stavby: 1 m

Výška jeřábu: 0 m

Seznam příloh: SH_C1_PREHLEDNA_SITUACE_200dpi.pdf

Zájmové území

Kresba 1:



Dotčené KÚ:

Svatka (761567)
 Moravská Svratka (761559)
 Český Herálec (638323)
 Herálec na Moravě (638358)

Datum: 6.1.2020

Zadáno: <https://www.zadostovyjadreni.cz/vodafone/>

Informace podle zákona č. 127/2005 Sb., o elektronických komunikacích, č. 101/2000 Sb., o ochraně osobních údajů a o změně některých zákonů a dalšími souvisejícími právními předpisy.

Společnost Position s.r.o., se sídlem Londýnská 665/45, 120 00 Praha 2, IČ 26422816, zapsaná v obchodním rejstříku vedeném Městským soudem v Praze, oddíl C, vložka 81053 („Position“) a společnost Vodafone Czech Republic s., se sídlem nám. Junkových 2808/2, 155 00 Praha 5, IČ 25788001, zapsaná v obchodním rejstříku vedeném Městským soudem v Praze, oddíl B, vložka 6064 („Vodafone“) Vás tímto informují, že shromážděné osobní údaje v rozsahu Vaše jméno, příjmení, bydliště, e-mailová adresa a telefonní číslo bude Position a Vodafone zpracovávat za účelem jejich použití při realizaci povinností v souvislosti se žádostí o stanovisko nebo vyjádření pro řízení podle zákona č. 183/2006 Sb., o územním plánování a stavebním řádu (stavební zákon), a to automatizovaným způsobem nebo v tištěné podobě s tím, že Vaše osobní údaje nebudou zpřístupněny jiným osobám. Vaše osobní údaje poskytujete dobrovolně.

Dále Vás informujeme o Vašem právu žádat o vysvětlení popř. o odstranění nežádoucího stavu, především domníváte-li se, že jsou Vaše osobní údaje zpracovávány v rozporu s ochranou Vašeho soukromého a osobního života nebo v rozporu se zákonem.



AGROPROJEKT PSO s.r.o.
Ing. Karel Kosek
Slavíčkova 840/1b
638 00 Brno - Lesná

V Praze, 6.1.2020

Naše zn.: **200106-1111145994**

Věc: vyjádření k žádosti k akci **"Svratka, km 164,038 – 166,580 – PBPPH Herálec"**

Sdělujeme Vám, že společnost Vodafone Czech Republic a.s., se sídlem Praha 5, náměstí Junkových 2, IČ: 25788001, zapsaná dne 13.8. 1999 v obchodním rejstříku vedeném Městským soudem v Praze pod spisovou značkou B.6064 na základě předložené dokumentace ze dne **6.1.2020**

souhlasí s realizací projektu.

Ve vámi zadaném zájmovém území a v uvedené výšce (výška stavby: 1 m, výška jeřábu: 0 m) se nenachází žádné podzemní ani nadzemní vedení naší společnosti.

Platnost vyjádření je **1 rok** od data vydání.

S pozdravem

v.z. Nora Hlásenská
Vodafone Czech Republic a.s.
Technická 23
616 00 Brno


Vodafone Czech Republic a.s.
náměstí Junkových 2, 155 00 Praha 5
IČO: 25788001, DIČ: CZ25788001
tel.: 776 971 111, fax: 776 971 99

Tel.: 775 012 847
E-mail: east@vodafone.cz

Seznam příloh/přiložených souborů:
Zadost_200106-1111145994.pdf



MĚSTSKÝ ÚŘAD ŽDÁR NAD SÁZAVOU

ODBOR ŽIVOTNÍHO PROSTŘEDÍ

ŽIŽKOVA 227/1, 591 31 ŽDÁR NAD SÁZAVOU

VÁŠ DOPIS ZN./ZE DNE
7.1.2020

Č. J., ČÍSLO JEDNACÍ
ŽP/77/20/SJ

VYŘIZUJE/LINKA
Koukolová/342

ŽDÁR NAD SÁZAVOU
29.1.2020

Závazná stanoviska a vyjádření odboru ŽP k projektové dokumentaci na akci: **Svratka, km 164,038 – 166,580 – PBPPPO Herálec**

Cílem navrhovaných opatření je zvýšení úrovně protipovodňové ochrany v obci Herálec, zlepšení hydromorfologického a ekologického stavu vodního toku a optimalizace vodního režimu krajiny. Úprava v polním úseku Svratky pod obcí Herálec zahrnuje přírodě blízkou úpravu koryta vodního toku a přilehlé nivy. Úprava Svratky v itavilánu obce Herálec zahrnuje opravu stávajících kamenných zdí a jejich navýšení o cca 0,3 m. Pod historickým mostem v ř. km 165,850 bude opraven práh výšky 0,25 m.

viz soupis pozemků

(dále jen „předmětná stavba“),

stavebník:

AGROPROJEKT PSO s.r.o., Slavíčková 840/1b, Brno-sever, Lesná, 638 00 Brno 38 IČ:41601483
(dále jen „stavebník“),

žadatel:

AGROPROJEKT PSO s.r.o., Slavíčková 840/1b, Brno-sever, Lesná, 638 00 Brno 38 41601483
(dále jen „žadatel“).

Dne 7.1.2020 obdržel Městský úřad Žďár nad Sázavou, odbor životního prostředí (dále jen „odbor ŽP“) Vaši žádost o závazná stanoviska a vyjádření odboru ŽP. Předloženou dokumentaci posoudily všechny složky odboru životního prostředí a vydávají následující závazná stanoviska podle § 149 odst. 1 zák. č. 500/2004 Sb., správní řád, v platném znění (dále jen „správní řád“) a ust. § 4 odst. 2 zákona č. 183/2006 Sb., o územním plánování a stavebním řádu, ve znění pozdějších předpisů (dále jen „stavební zákon“) a vyjádření ve smyslu ustanovení § 154 a násl. správního řádu:

Ochrana zemědělského půdního fondu (ZPF) - vyjádření

(Ing. Sylva Judová, tel.: 566688348)

Záměr řešený v projektové dokumentaci se dotkne pozemků, které náleží do zemědělského půdního fondu. Před zahájením řízení podle zvláštního zákona (stavební zákon) je nutný souhlas orgánu ochrany ZPF s odnětím půdy ze zemědělského půdního fondu podle § 9 zákona č. 334/1992 Sb. o ochraně zemědělského půdního fondu v platném znění (dále jen zákon). Tento souhlas s odnětím, který bude vydán na základě řádně podané žádosti včetně příloh, je závazným stanoviskem ve smyslu ust. § 149 správního řádu pro vydání rozhodnutí podle zákona o územním plánování a stavebním řádu. Nebude-li vydáváno rozhodnutí podle zvláštních předpisů, bude souhlas s odnětím půdy ze ZPF vydán formou rozhodnutí.

Ochrana přírody - vyjádření

(Ing. Tereza Dejmalová, tel.: 566688343)

Záměr se nachází v území Chráněné krajinné oblasti (CHKO) Žďárské vrchy. Orgánem ochrany přírody příslušným k vyjádření je dle ustanovení § 78 odst. 1 zákona ČNR č. 114/1992 Sb., o ochraně přírody a krajiny, v platném znění AOPK ČR, Regionální pracoviště SCHKO Žďárské vrchy, Brněnská 39, 591 01 Žďár nad Sázavou.

Žižkova 227/1
591 31 Žďár nad Sázavou

TELEFON
+420 566 688 342

E-MAIL
michaela.koukolova@zdamns.cz

URL
<http://www.zdams.cz>

Vodní hospodářství - vyjádření

(Věra Mišingerová, tel.: 566688346)

Jedná se o vodní dílo, k vydání potřebných povolení (bude upřesněno po předložení vypracované projektové dokumentace k vyjádření) je příslušný vodoprávní úřad, tj. odbor životního prostředí Městského úřadu Žďár nad Sázavou.

Odpadové hospodářství – vyjádření

(Mgr. Hana Daďourková, tel.: 566688347)

V projektové dokumentaci na předmětnou stavbu požadujeme zpracovat seznam, množství a způsob likvidace odpadů, které v průběhu stavby vzniknou (včetně bilance výkopové zeminy).

Ochrana ovzduší – vyjádření

(Ing. Jitka Kubálková, tel.: 566688345)

Záměr řešený v předložené projektové přípravě nevyžaduje vydání závazného stanoviska, protože předložené materiály k akci neřeší stacionární zdroj neuvedený v příloze č. 2 k zákonu č. 201/2012 Sb., o ochraně ovzduší, v platném znění.

Upozorňujeme, že je třeba při stavební činnosti minimalizovat prašnost vhodným technickým opatřením.

Státní správa lesů – ochrana PUPFL - závazné stanovisko

(Bc. Ladislav Holeš, tel.: 566688344)

Závazné stanovisko o souhlasu s návrhem územního rozhodnutí (či jiného rozhodnutí dle stavebních předpisů - zákona č. 183/2006 Sb., v platném znění) o umístění stavby nebo využití území do 50 m od pozemků určených k plnění funkcí lesa (dále PUPFL)

Městský úřad Žďár nad Sázavou, odbor životního prostředí, jako orgán státní správy lesů, příslušný podle § 48, odst. 2. písm. c) zák. č. 289/95 Sb., lesích, ve znění pozdějších předpisů (lesní zákon) vydává na základě žádosti Agroprojekt PSO, s.r.o., Slavičkova 1b, 638 00 Brno, dle ust. § 149 odst. 1 zák. č. 500/2004 Sb., správní řád, ve znění pozdějších předpisů (správní řád) toto

závazné stanovisko

Podle ust. § 14, odst. 2 zákona č. 289/95 Sb.,

souhlasí

s vydáním územního rozhodnutí či jiného rozhodnutí dle stavebních či zvláštních předpisů pro stavbu "Svratka, km 164,038 – 166,580 – PBPPPO Herálec". Stavba má být umístěna do 50 m od pozemků určených k plnění funkcí lesa (dále PUPFL): k. ú. Svratka p. č. 517, 518, k. ú. Český Herálec p. č. 129/45, k. ú. Herálec na Moravě p. č. 138 a 136

Souhlas se uděluje za těchto podmínek:

1) Stavbou ani jejím provozem nesmí být dotčeny ani poškozeny PUPFL, nesmí jich být využito ani jako deponia materiálu, nesmí zde být umístěny žádné pomocné stavby.

2) Stavba bude umístěna tak, jak je zakresleno v zastavovací situaci s tím, že minimální vzdálenost stavby od lesních pozemků bude min. 1m.

Tento souhlas je udělován v rámci územního či jiného řízení a jeho obsah je závazný pro výrokovou část uvedeného rozhodnutí. Dodržení stanovených podmínek žadatel prokáže v žádosti o vydání stavebního povolení, popřípadě jiného povolení podle zvláštních předpisů. Ustanovení § 21 zák. č. 289/95 Sb., o lesích a o změně a doplnění některých zákonů, nejsou tímto dotčena.

Odůvodnění

Městský úřad Žďár nad Sázavou, odbor životního prostředí, státní správa lesů obdržel žádost o "souhlas" k výše citované stavbě, jež má být umístěna v ochranném pásmu lesa. Vzhledem k tomu, že vydání souhlasu podle ust. § 14 odst. 2 lesního zákona není samostatným rozhodnutím ve správním řízení, ale je závazným úkonem pro výrokovou část rozhodnutí příslušného stavebního úřadu, vydává Městský úřad Žďár nad Sázavou, odbor životního prostředí uvedený souhlas ve formě závazného stanoviska ve smyslu ust. § 149 správního řádu.

K žádosti byla přiložena situace stavby, z níž je patrné, že se jedná o úpravu koryta řeky Svratky ze stávajícího napřímeného toku zpět k na původní trasu meandrujícího koryta toku.

Vzhledem k charakteru stavby byl nucen správní orgán vyslovit výše uvedené omezující podmínky.

Na základě řádně vybavené žádosti, znalosti místních podmínek a posouzení situace dle dostupných podkladů je vydáván tento souhlas.

Poučení

Závazné stanovisko nemá povahu samostatného správního rozhodnutí, nelze se proti němu odvolat, jeho obsah lze napadnout pouze v rámci odvolání podaného proti rozhodnutí ve věci samé (§ 149 odst. 4 správního řádu).

Dále sdělujeme:

Souhlasíme se záměrem a případným uzavřením veřejnoprávní smlouvy za předpokladu dodržení výše uvedených vyjádření a závazného stanoviska dotčených složek odboru životního prostředí.

Ing. Jaroslav Doubek
vedoucí odboru životního prostředí

Příloha

Žádost o vynětí ze ZPF

Rozdělovník – doručí se (do datové schránky)

AGROPROJEKT PSO s.r.o., Slavičkova 840/1b, Brno-sever, Lesná, 638 00 Brno 38

Na vědomí

MěÚ Žďár nad Sázavou - odbor životního prostředí – vodní hospodářství, Žižkova 1, 591 31 Žďár nad Sázavou



MĚSTSKÝ ÚŘAD ŽĎÁR NAD SÁZAVOU

ODBOR ROZVOJE A ÚZEMNÍHO PLÁNOVÁNÍ

ŽIŽKOVA 227/1, 591 31 ŽĎÁR NAD SÁZAVOU

Váš
dopis zn.: 1126/2020/MUZR
Ze dne: 7.01.2020
Naše zn.: 3825/2020/MUZR
Č. j.: RUP/16/20/DF
Vyřizuje: Ing. Darina Faronová
Tel.: 566 688 191
E-mail: darina.faronova@zdarns.cz

Vypraveno dne: 21.01.2020

Agroprojekt PSO, s.r.o.
Slavíčková 1b
638 00 Brno

Datum: 21.01.2020

ZÁVAZNÉ STANOVISKO orgánu územního plánování

Městský úřad Žďár nad Sázavou jako orgán územního plánování příslušný podle § 6 odst. 1 písm. e) zákona č. 183/2006 Sb., o územním plánování a stavebním řádu (stavební zákon), ve znění pozdějších předpisů, posoudil záměr podle § 96b odst. 1 stavebního zákona a shledal, že vyvolává změnu v území. Přezkoumal podle § 96b odst. 3 stavebního zákona z hlediska souladu s politikou územního rozvoje, s územně plánovací dokumentací a z hlediska uplatňování cílů a úkolů územního plánování záměr „Svratka, km 164,038 – 166,580 – PBPPPO Herálec“, který obsahuje popis a situaci navrhovaných opatření na pozemcích podél vodního toku Svratka v katastrálním území Český Herálec a v katastrálním území Český Herálec. Zájmové území tvoří tok Svratka a pruh nivy podél toku.

Úprava v polním úseku Svratky pod obcí Herálec zahrnuje přírodě blízkou úpravu koryta vodního toku a přilehlé nivy. Stávající napřímené koryto bude zrušeno a tok Svratky bude navrácen na původní trasu meandrujícího toku před úpravou, jehož průběh je zachycen v katastrální mapě. Stávající lávky budou nahrazeny brody.

Přírodě blízká úprava Svratky v intravilánu obce Herálec zahrnuje opravu stávajících kamenných zdí a jejich navýšení o cca 0,3 m (pro bezpečné převedení průtoku Q20). Stávající zanesený obdélníkový profil bude upraven na složený profil s kynetou zaručující vhodnou hloubku vodního toku pro nižší průtoky a zatravněnými bermami. Pod historickým mostem v ř. km 165,850 bude opraven práh výšky 0,25 m.

Stavebníkem je Povodí Moravy, státní podnik, Dřevařská 11, 602 00 Brno.

Záměr je přípustný.

Závazné stanovisko platí dva roky od jeho vydání.

Odůvodnění:

Záměr byl předložen orgánu územního plánování k vydání závazného stanoviska pro žadatele Agroprojekt PSO, s.r.o., Slavíčková 1b, 638 00 Brno, dne 7.01.2020.

K žádosti o vydání závazného stanoviska byly doloženy tyto podklady:

- Popis a situace záměru „Svratka, km 164,038 – 166,580 – PBPPPO Herálec a popis navrhovaných opatření v katastrálním území Český Herálec a Herálec na Moravě.

Kromě podkladů předložených žadatelem vycházel odbor jako orgán územního plánování z:

- Politiky územního rozvoje České republiky, ve znění Aktualizace č. 1, 2 a č. 3, která je závazná od 1.10.2019 (dále jen „PÚR“),
- Zásad územního rozvoje Kraje Vysočina, ve znění Aktualizace č. 1, 2, 3, 5 a 6 nabytí účinnosti dne 14.06.2019 (dále jen „ZÚR“),
- Územního plánu Herálec, úplné znění územního plánu po změně č. II, která nabytí účinnosti dne 5.12.2018.

Přezkoumání záměru:

Odbor rozvoje a územního plánování Městského úřadu Žďár nad Sázavou, jako orgán územního plánování, posoudil podle § 96b odst. 1 stavebního zákona záměr a shledal, že vyvolává změnu v území. Přezkoumal záměr podle § 96 b odst. 3 stavebního zákona, zda je přípustný z hlediska souladu s politikou územního rozvoje a územně plánovací dokumentací a z hlediska uplatňování cílů a úkolů územního plánování, či nikoliv.

Orgán územního plánování přezkoumal soulad záměru s politikou územního rozvoje:

- Platná Politika územního rozvoje ČR záměr v jím dotčeném území neřeší, záměr se věcí řešených Politikou územního rozvoje ČR nedotýká.

Odbor jako orgán územního plánování přezkoumal soulad záměru se zásadami územního rozvoje:

- Platný Územní plán Herálec je v souladu s vydanými Zásadami územního rozvoje Kraje Vysočina, proto byl záměr posuzován z hlediska souladu s platným územním plánem.

Orgán územního plánování přezkoumal soulad záměru s platným územním plánem Herálec:

- Předložený záměr je v souladu s platným územním plánem Herálec ve znění jeho změny č. II.
- Cílem navrhovaných opatření je zvýšení úrovně protipovodňové ochrany v obci Herálec, zlepšení hydromorfologického a ekologického stavu vodního toku a optimalizace vodního režimu krajiny.
- Úprava v polním úseku Svratky pod obcí Herálec a přírodě blízká úprava Svratky v intravilánu obce Herálec se nachází převážně v nezastavěném území v plochách smíšených nezastavěného území ve 2. zóně CHKO (SZ), v plochách vodních a vodohospodářských (VH), v plochách zemědělských – trvalé travní porosty (ZL) a v dále se část záměru nachází v ploše změny v krajině č. 20 (SZv), která má řešit akumulaci vody v místech narušení přirozeného biotopu proudících vod řeky Svratky. Účelem malé vodní nádrže bude zadržení vody v krajině, zpomalení odtoku vody ze srážek a vyrovnávání průtoků v ročních obdobích.
- Územní plán požaduje utvářet sklon břehů tak, aby byl zajištěn rozvoj litorálního pásma a zajištěna funkčnost dnes částečně funkčních prvků lokálního ÚSES.
- Část záměru úpravy vodního toku se nachází v plochách vodních a vodohospodářské (VH), hlavní využití je pro zajištění podmínek pro nakládání s vodami. Přípustné jsou činnosti a zařízení související s vodohospodářskými poměry území, rybářstvím, revitalizací a údržbou koryt vodotečí, zařízení pro akumulaci dešťových vod, opatření zvyšující ekologickou a estetickou hodnotu území, doprovodná a krajinná zeleň.
- Část záměru úpravy vodního toku se nachází v plochách smíšených nezastavěného území ve 2. zóně CHKO (SZ), které jsou v územním plánu Herálec vymezeny pro zajištění ekosystémů vyšší ekologické stability i částečně člověkem pozměněných, avšak přírodě blízkých společenstev na plochách II. zóny odstupňované ochrany přírody CHKO. Přípustné jsou činnosti, které nejsou v rozporu s principy ochrany přírody. Podmíněně přípustné jsou v plochách smíšených nezastavěného území (SZ) liniové stavby dopravní a technické infrastruktury jen v nezbytných případech budované ve veřejném zájmu za podmínky slabého zásahu na přítomné znaky krajinného rázu a ekologickou a estetickou hodnotu plochy. Komunikace pro nemotorovou dopravu za podmínky, že nedojde k narušení ekologických a estetických hodnot plochy.
- Část záměru úpravy vodního toku se nachází v plochách zemědělských - trvalé travní porosty (ZL). Přípustné je zemědělské obhospodařování zemědělské půdy, na které se nachází stálá pastva, popřípadě souvislý porost s převahou travin určených ke krmení účelům nebo technickému využití. V plochách ZL jsou přípustná opatření zlepšující vodohospodářskou bilanci v povodí, opatření zvyšující ekologickou a estetickou hodnotu území. Stavby a zařízení sloužící pro ochranu životního prostředí. Účelové komunikace pro obsluhu pozemků a k zajištění prostupnosti krajiny.
- Kromě pozemků původního koryta tvoří zábor pozemky současného technického koryta, plochy mezi původním a současným korytem a případně doplnění do potřebné šířky meandrového pásu.
- Při návrhu je brán zřetel na výškovou úroveň stávající výusti z ČOV Herálec.

Městský úřad odbor rozvoje a územního plánování jako orgán územního plánování zároveň navržený záměr posoudil z hlediska naplnění cílů a úkolů územního plánování vyplývajících z § 18 a 19 stavebního zákona. Zejména vzal v úvahu, zda navržený záměr vyhovuje urbanistickým, architektonickým a estetickým požadavkům na využívání a prostorové uspořádání území s ohledem na podmínky v území a na jeho charakter [§ 19 odst. 1, písm. d) a e) stavebního zákona].

- V urbanizovaném území územní plán chrání nivu řeky Svatky před další výstavbou a nevhodným využíváním. V kompozici obce bude nadále hrát významnou roli kvalitní přírodní prostředí, které proniká do urbanizované části obce.
- Nepřípustné jsou v plochách smíšených nezastavěného území ve 2. zóně CHKO (SZ) stavby, zařízení a činnosti snižující přírodní a estetickou hodnotu území přímo anebo druhotně, zásahy s negativním dopadem na krajinný ráz včetně zásahů narušující přítomné znaky krajinného rázu, těžba nerostů, hygienická zařízení, ekologická a informační centra.
- Plochy (SZ) patří mezi plochy zvýšeného zájmu ochrany přírody, jedná se také o lokalitu Loučky při Svatce před Mariánkou a břehové porosty s přilehlými loukami.
- Územní plán Herálec požaduje zachovat část tvořenou původními mokřadními společenstvy podél Svatky a zachovat také přírodě blízký vodní režim.
- Územní plán Herálec požaduje akceptovat územní systém ekologické stability, který je v řešeném území podél vodního toku Svatka vymezen na místní úrovni. Zvýšenou pozornost věnovat obnově lokálních biokoridorů vedoucích přes zastavěné území obce.
- Na plochách ÚSES je zakázáno měnit druhy pozemku s vyšším stupněm ekologické stability za druh pozemku s nižším stupněm ekologické stability. Plochy ÚSES jsou nezastavitelné, zcela ojediněle je možno za přesně stanovených podmínek připustit stavbu liniovou dopravní a technické infrastruktury, případně stavbu související s ochranou ŽP.
- Interakční prvky doplňují síť biokoridorů a biocenter s funkcí rozptýlené zeleně v krajině.
- Pro umístění navrženého záměru není nutné stanovovat podmínky.

Z uvedených důvodů dospěl orgán územního plánování k závěru, že posuzovaný je přípustný.

Platnost závazného stanoviska lze prodloužit, pokud se nezmění podmínky v území.

Závazné stanovisko nepozbývá platnosti:

- a) bylo-li na základě žádosti podané v době jeho platnosti vydáno územní rozhodnutí, společné povolení nebo jiné obdobné rozhodnutí podle jiného zákona a toto rozhodnutí nabylo právní moci,
- b) byla-li na základě návrhu veřejnoprávní smlouvy nahrazující územní rozhodnutí nebo společné povolení podaného v době jeho platnosti uzavřena veřejnoprávní smlouva a tato veřejnoprávní smlouva nabyla účinnosti, nebo
- c) nabyli-li právních účinků územní souhlas nebo společný územní souhlas a souhlas s provedením ohlášeného stavebního záměru vydaný k oznámení stavebního záměru učiněného v době platnosti závazného stanoviska.

Otisk úředního razítka

Ing. Darina Faronová
referentka odboru rozvoje a územního plánování

Obdrží datovou schránkou:

Agroprojekt PSO, s.r.o., Slavičkova 1b, 638 00 Brno



MĚSTSKÝ ÚŘAD ŽĎÁR NAD SÁZAVOU

ODBOR ŽIVOTNÍHO PROSTŘEDÍ

ŽIŽKOVA 227/1, 591 31 ŽĎÁR NAD SÁZAVOU

VÁŠ DOPIS ZN./ZE DNE
9.7.2020

Č. J., ČÍSLO JEDNACÍ
ŽP/1275/20/MK

VYŘIZUJE/LINKA
Judová/342

ŽĎÁR NAD SÁZAVOU
20.7.2020

Závazná stanoviska a vyjádření odboru ŽP k projektové dokumentaci pro územní a stavební řízení na akci: Svratka, km 164,038 – 166,580 – PBPPPO Herálec.

Cílem navrhovaných opatření je zvýšení úrovně protipovodňové ochrany v obci Herálec, zlepšení hydromorfologického a ekologického stavu vodního toku a optimalizace vodního režimu krajiny. Úprava v polním úseku Svratky pod obcí Herálec zahrnuje přírodě blízkou úpravu koryta vodního toku a přilehlé nivy. Úprava Svratky v intravilánu obce Herálec zahrnuje opravu stávajících kamenných zdí a jejich navýšení o cca 0,3 m. Pod historickým mostem v ř. km 165,850 bude opraven práh výšky 0,25 m. Projektovou dokumentaci vypracoval ing. Karel Kosek, autorizovaný inženýr: ing. Jiří Hermany, číslo autorizace 1005181, č. zakázky: 105 -3083 -19, k datu: březen 2020 a dále doplnění nakládání s odpady ze dne 20.07.2020.

(dále jen „předmětná stavba“),

stavebník:

Povodí Moravy, s.p., Dřevařská 932/11, Brno-střed, Veverí, 602 00 Brno 2, IČO:70890013

(dále jen „stavebník“),

žadatel:

AGROPROJEKT PSO s.r.o., Slavičkova 840/1b, Brno-sever, Lesná, 638 00 Brno 38, IČ: 41601483

(dále jen „žadatel“).

Dne 9.7.2020 obdržel Městský úřad Žďár nad Sázavou, odbor životního prostředí (dále jen „odbor ŽP“) Vaši žádost o závazná stanoviska a vyjádření odboru ŽP. Předloženou dokumentaci posoudily všechny složky odboru životního prostředí a vydávají následující závazná stanoviska podle § 149 odst. 1 zák. č. 500/2004 Sb., správní řád, v platném znění (dále jen „správní řád“) a ust. § 4 odst. 2 zákona č. 183/2006 Sb., o územním plánování a stavebním řádu, ve znění pozdějších předpisů (dále jen „stavební zákon“) a vyjádření ve smyslu ustanovení § 154 a násl. správního řádu:

Ochrana zemědělského půdního fondu (ZPF) - vyjádření

(Ing. Tereza Hromádková, tel.: 566688343)

Záměr řešený v projektové dokumentaci se dotkne pozemku, který náleží do zemědělského půdního fondu. Před zahájením řízení podle zvláštního zákona (stavební zákon) je nutný souhlas orgánu ochrany ZPF s odnětím půdy ze zemědělského půdního fondu podle § 9 zákona č. 334/1992 Sb. o ochraně zemědělského půdního fondu v platném znění (dále jen zákon). Tento souhlas s odnětím, který bude vydán na základě řádně podané žádosti včetně příloh, je závazným stanoviskem ve smyslu ust. § 149 správního řádu pro vydání rozhodnutí podle zákona o územním plánování a stavebním řádu. Nebude-li vydáváno rozhodnutí podle zvláštních předpisů, bude souhlas s odnětím půdy ze ZPF vydán formou rozhodnutí.

Žádost o vynětí ze ZPF najdete v odkaze <https://www.zdarns.cz/mestsky-urad/formulare>

Ochrana přírody - vyjádření

(Ing. Tereza Hromádková, tel.: 566688343)

Záměr se nachází v území Chráněné krajinné oblasti (CHKO) Žďárské vrchy. Orgánem ochrany přírody příslušným k vyjádření je dle ustanovení § 78 odst. 1 zákona ČNR č. 114/1992 Sb., o ochraně přírody a krajiny, v platném znění AOPK ČR, Regionální pracoviště SCHKO Žďárské vrchy, Brněnská 39, 591 01 Žďár nad Sázavou.

Žižkova 227/1
591 31 Žďár nad Sázavou

TELEFON
+420 566 688 342

E-MAIL
sylva.judova@zdarns.cz

URL
<http://www.zdarns.cz>

Státní správa lesů – ochrana PUPFL - závazné stanovisko

(Bc. Ladislav Holeš, tel.: 566688344)

Závazné stanovisko o souhlasu s návrhem územního rozhodnutí (či jiného rozhodnutí dle stavebních předpisů - zákona č. 183/2006 Sb., v platném znění) o umístění stavby nebo využití území do 50 m od pozemků určených k plnění funkcí lesa (dále PUPFL)

Městský úřad Žďár nad Sázavou, odbor životního prostředí, jako orgán státní správy lesů, příslušný podle § 48, odst. 2. písm. c) zák. č. 289/95 Sb., lesích, ve znění pozdějších předpisů (lesní zákon) vydává na základě žádosti Agroprojekt PSO, s.r.o., Slavičkova 1b, 638 00 Brno, dle ust. § 149 odst. 1 zák. č. 500/2004 Sb., správní řád, ve znění pozdějších předpisů (správní řád) toto

závazné stanovisko podle ust. § 14, odst. 2 zákona č. 289/95 Sb.,

souhlasí

s vydáním územního rozhodnutí či jiného rozhodnutí dle stavebních či zvláštních předpisů pro stavbu "Svratka, km 164,038 – 166,580 – PBPPPO Herálec" na poz. v k. ú. Český Herálec a Herálec na Moravě. Stavba má být umístěna do 50 m od pozemků určených k plnění funkcí lesa (dále PUPFL): k. ú. Český Herálec p. č. 129/45, k. ú. Herálec na Moravě p. č. 138, k. ú. Svratka 560/1

Souhlas se uděluje za těchto podmínek:

1) Stavbou ani jejím provozem nesmí být dotčeny ani poškozeny PUPFL, nesmí jich být využito ani jako deponie materiálu, nesmí zde být umístěny žádné pomocné stavby.

2) Stavba bude umístěna tak, jak je zakresleno v zastavovací situaci s tím, že minimální vzdálenost stavby od lesních pozemků bude min. 1m.

Tento souhlas je udělován v rámci územního či jiného řízení a jeho obsah je závazný pro výrokovou část uvedeného rozhodnutí. Dodržení stanovených podmínek žadatel prokáže v žádosti o vydání stavebního povolení, popřípadě jiného povolení podle zvláštních předpisů. Ustanovení § 21 zák. č. 289/95 Sb., o lesích a o změně a doplnění některých zákonů, nejsou tímto dotčena.

Odůvodnění

Městský úřad Žďár nad Sázavou, odbor životního prostředí, státní správa lesů obdržel žádost o "souhlas" k výše citované stavbě, jež má být umístěna v ochranném pásmu lesa. Vzhledem k tomu, že vydání souhlasu podle ust. § 14 odst. 2 lesního zákona není samostatným rozhodnutím ve správním řízení, ale je závazným úkonem pro výrokovou část rozhodnutí příslušného stavebního úřadu, vydává Městský úřad Žďár nad Sázavou, odbor životního prostředí uvedený souhlas ve formě závazného stanoviska ve smyslu ust. § 149 správního řádu.

K žádosti byla přiložena situace stavby, z níž je patrné, že se jedná o zlepšení ekologického stavu vodního toku a optimalizaci vodního režimu krajiny.

Vzhledem k charakteru stavby byl nucen správní orgán vyslovit výše uvedené omezující podmínky.

Na základě řádně vybavené žádosti, znalosti místních podmínek a posouzení situace dle dostupných podkladů je vydáván tento souhlas.

Poučení

Závazné stanovisko nemá povahu samostatného správního rozhodnutí, nelze se proti němu odvolat, jeho obsah lze napadnout pouze v rámci odvolání podaného proti rozhodnutí ve věci samé (§ 149 odst. 4 správního řádu).

Vodní hospodářství - vyjádření

(Věra Mišingerová, tel.: 566688346)

Jedná se o vodní dílo, k vydání společného povolení je příslušný odbor životního prostředí Městského úřadu Žďár nad Sázavou.

Ochrana ovzduší – vyjádření

(Mgr. Hana Daďourková, tel.: 566688347)

Záměr řešený v předložené projektové dokumentaci nevyžaduje vydání závazného stanoviska, protože předložené materiály k akci neřeší stacionární zdroj neuvedený v příloze č. 2 k zákonu č. 201/2012 Sb., o ochraně ovzduší, v platném znění.

Upozorňujeme, že je třeba při stavební činnosti minimalizovat prašnost vhodným technickým opatřením - zkrápění, čištění komunikací znečištěných stavbou, krytí sypkých materiálů při přepravě,...

Odpadové hospodářství – závazné stanovisko

(Mgr. Hana Daďourková, tel.: 566688347)

Odbor ŽP jako věcně a místně příslušný orgán veřejné správy na úseku odpadového hospodářství podle § 61 odst. 1 písm. c) zákona č. 128/2000 Sb., o obcích, v platném znění, § 71 písm. k) zákona č. 185/2001 Sb., o odpadech a o změně některých dalších zákonů, v platném znění (dále jen „zákon o odpadech“) a podle § 11 odst. 1 zákona č. 500/2004 Sb., správní řád, v platném znění (dále jen „správní řád“)

souhlasí podle ustanovení § 79 odst. 4 zákona o odpadech a § 149 odst. 1 správního řádu s umístěním a povolením předmětné stavby stavebníka z hlediska nakládání s odpady a stanovuje následující závaznou podmínku odpadového hospodářství:

Stavebník doloží na odbor ŽP kopie dokladů o zákonném využití nebo odstranění vzniklých odpadů do 1 měsíce po ukončení stavebních prací. Z dokladů musí být patrné, jaký odpad a v jakém množství byl předán oprávněné osobě, identifikační údaje této osoby (název, sídlo, IČO oprávněné osoby) a datum předání odpadu. Čestné prohlášení není bráno jako doklad prokazující zákonné nakládání s odpady.

Odůvodnění

Dne 09.07.2020 obdržel odbor ŽP písemnou žádost o vydání závazných stanovisek a vyjádření odboru ŽP z hlediska nakládání s odpady podle § 79 odst. 4 zákona o odpadech k umístění a povolení předmětné stavby, kterou podal žadatel zastupující stavebníka. Přílohou žádosti je projektová dokumentace, kterou vypracoval ing. Karel Kosek, autorizovaný inženýr: ing. Jiří Hermány, číslo autorizace 1005181, č. zakázky: 105 -3083 -19, k datu: březen 2020 a dále doplnění nakládání s odpady ze dne 20.07.2020.

Odbor ŽP jako orgán veřejné správy v oblasti odpadového hospodářství nemá k uvedené akci námitek. Předložené podklady byly dostatečně zpracovány. V podkladech byly uvedeny druhy odpadů zařazené dle Katalogu odpadů, uvedeno jejich odhadované množství a navržen způsob využití nebo odstranění odpadů. Souhlasíme s předáním odpadů osobě oprávněné k jejich převzetí.

Původce odpadů je povinen se vzniklými odpady nakládat v souladu se zákonem o odpadech. Odpady není možné předávat osobám, které nejsou oprávněné k jejich převzetí. Seznam oprávněných osob, které provozují zařízení ke sběru, výkupu, využití, odstranění odpadů najdete zde: <https://isoh.mzp.cz/RegistrZarizeni>.

Ukládání odpadů na povrchu terénu je možné pouze za splnění legislativních podmínek, především v souladu s vyhláškou č. 294/2005 Sb., o ukládání odpadů na skládky a jejich využívání na povrchu terénu, v platném znění.

Na nakládání s nekontaminovanou zeminou a jiným přírodním materiálem vytěženým během stavební činnosti, pokud je zajištěno, že materiál bude použit ve svém přirozeném stavu pro účely

stavby na místě, na kterém byl vytěžen, se nevztahuje zákon o odpadech (§ 2 odst. 3 zákona o odpadech).

Po prostudování předložených podkladů, došel orgán odpadového hospodářství k závěru, že je nutné vydat výše uvedenou podmínku, kterou orgán odpadového hospodářství zdůvodňuje takto: při stavebních pracích vznikne větší množství odpadu (např.: výkopová zemina - 5 000m³), proto vyžaduje orgán odpadového hospodářství doložit, jakým způsobem byl tento odpad a další odpady, které vznikly během předmětné stavby využity nebo odstraněny.

Výše stanovená podmínka odpadového hospodářství je závazná pro správní úřady, které vydávají rozhodnutí podle zvláštních právních předpisů (zákon č. 183/2006 Sb., o územním plánování a stavebním řádu v platném znění).

Toto závazné stanovisko nenahrazuje rozhodnutí a stanoviska orgánů státní správy vydávaná podle dalších zvláštních právních předpisů.

Poučení

Proti tomuto závaznému stanovisku se nelze samostatně odvolat a opravné prostředky lze proti němu uplatnit pouze v režimu § 149 odst. 5 nebo § 149 odst. 6 správního řádu.

Dále sdělujeme:

Souhlasíme se záměrem a případným uzavřením veřejnoprávní smlouvy o umístění a provedení stavby za předpokladu dodržení výše uvedených vyjádření a závazných stanovisek dotčených složek odboru životního prostředí.

Ing. Jaroslav Doubek
vedoucí odboru životního prostředí

Rozdělovník – doručí se (datovou schránkou)

Povodí Moravy, s.p., Dřevařská 932/11, Brno-střed, Veverí, 602 00 Brno 2
prostřednictvím AGROPROJEKT PSO s.r.o., Slavičkova 840/1b, Brno-sever, Lesná, 638 00 Brno 38

Na vědomí + ověřená situace

MěÚ Žďár nad Sázavou - odbor stavební, Žižkova 1, 591 31 Žďár nad Sázavou



Záznam

z úvodního výrobního výboru

Místo: Herálec, řeka Svratka

Datum: 25. 9. 2019 v 9:30 hod

Účastníci: Dle prezenční listiny, která je nedílnou přílohou záznamu

Předmět jednání:

I. Úvod

II. Předmět jednání

a. Svratka, km 164,038 – 166,580 – PBPPO Herálec

- Výrobní výbor proběhl za účasti zástupců projekční firmy (AGROPROJEKT PSO, s.r.o.) a Povodí Moravy (ŘP + provoz Bystřice nad Pernštejnem).
- Součástí výrobního výboru byla terénní pochůzka zájmového území (km 164,038 – 166,580). Byly ujasněny veškeré problematické úseky, tj. místa navýšení mostovek, resp. lávek, a založení nábrežních zdí. Biologický průzkum bude proveden formou zpracování rešerše, kterou takto definuje OPŽP.

III. Závěr

- Příští výrobní výbor bude svolán na základě požadavků investora, příp. zhotovitele.

Zapsal:


Ing. Martin Havlík (Ú502)



EVROPSKÁ UNIE
Fond soudržnosti
Operační program Životní prostředí

[illegible]

Podpisem prezenční listiny vyjadřujete souhlas s využitím fotografií pořízených v rámci této akce pro neomezenou mediální propagaci projektu.



Záznam z jednání

Výrobního výboru k akci „Svratka, km 164,038 – 166,580 – PBPPO Herálec“ konaného dne 3.12.2019 v budově sídla Povodí Moravy, s.p. v Brně

Přítomni: dle prezenční listiny

Účelem jednání bylo vyjasnění nesrovnalostí vymezeného úseku toku v názvu akce oproti délce zadáných objektů SO-03 a SO-04 ze studie proveditelnosti a investičního záměru - 1). Dalším bodem jednání byla diskuse o možné variantě řešení provedení opěrných zdí bez demolice stávajících a výstavbě zcela nových - 2). Posledním bodem pak bylo projednání dostupnosti a zajištění podkladů k hydrotechnickým výpočtům pro dimenzi opěrných zdí v intravilánu obce Herálec- 3).

Ad1) Zhotovitel vznesl požadavek na vyjasnění řešeného úseku toku Svratka. Projektant se domnívá, že ze zadání výběrového řízení se jedná pouze o objekty SO-03 a SO-04. Úsek toku vymezený těmito objekty je o 385 m kratší než v názvu akce. Úsek SO-05 nebyl v investičním záměru jakožto příloha výběrového řízení součástí. Zástupci objednatele přislíbili prostudování podkladů zadání. V případě, že se potvrdí nejasnosti a bude požadováno řešení části objektu SO-05 bude uzavřen dodatek ke smlouvě.

Ad2) Zhotovitel navrhl řešení bez provádění zcela nových zdí objektu SO-04. Z průzkumu vyplynulo, že poškození zdí není velkého rozsahu. Projektant zhotoví grafické znázornění úseků havarijního stavu zdí – viz příloha záznamu z jednání. Tyto by se prováděly jako nové. Ostatní úseky zdí by byly ponechány ve stávajícím stavu s provedením drobných oprav. Navýšení zdí by pak zajišťovalo celkové spřažení konstrukce zděné kamenné zdi pomocí žb konstrukce na zhlaví, která by tvořila současně funkci římsy. Projektant zdůraznil také složitost a nebezpečí při provádění stavby při plném odbourávání zdí. Ponechání zdí je rovněž ekonomičtější. V neposlední řadě je zde i aspekt příznivějšího pohledu na akci organizací ochrany přírody a krajiny.

Ad3) Zhotovitel vznesl požadavek na doložení podkladů výpočtového modelu úseku koryta Svratky, nebo alespoň příčných profilů se zákresem úrovně hladin v digitální podobě. Objednatel dodání těchto podkladů přislíbil. Projektant prověří návrhovým modelem možnost řešení úpravy toku bez navyšování mostovek místní komunikace a lávky. Řešením by bylo např. prohloubení korytem v daném úseku toku.

V Brně dne 9.12.2019

zaznamenal: Ing. Jiří Hermany



EVROPSKÁ UNIE
Fond soudržnosti
Operační program Životní prostředí

[illegible]

Podpisem prezenční listiny vyjadřujete souhlas s využitím fotografií pořízených v rámci této akce pro neomezenou mediální propagaci projektu.



Záznam z jednání v terénu

Jednání k akci „Svratka, km 164,038-166,580-PBPPO Herálec“ konané dne 16. 01. 2020 v obci Herálec při řešení úseku toku.

— Přítomni: dle prezenční listiny

Jednání svolal zhotovitel projektu ve spolupráci se zadavatelem s cílem upřesnit rozsah prací a upřesnění k zadávací dokumentaci. V rámci pochůzky a prohlídky řešeného úseku toku v intravilánu obce Herálec bylo dohodnuto následující:

- Břehové zdi koryta toku budou opravovány či rekonstruovány v rozsahu stávajících zdí. Návrh konstrukce bude vycházet z příčných profilů podkladové studie a zadávací dokumentace, rekonstruované zdi budou vyšší oproti stávajícím o cca 30 cm, opravované úseky zdí budou navýšeny o stejnou úroveň.
- Bude navržena úplná rekonstrukce většiny délky zdí (předpokládáno přibližně 90 % stávajících zdí). V místech, kde by kompletní rekonstrukce byla neúměrně náročná z hlediska provádění nebo nepřipustná vzhledem k ochraně okolních objektů a inženýrských sítí, bude navržena oprava a navýšení stávajících zdí.
- Stávající vyústění do koryta Svratky, otevřené i trubní propusti, a schodišťové přístupy k toku, budou zachovány.
- Pod památkově významným silničním mostem v ř. km 165,850 a v bezprostřední blízkosti jeho konstrukce nebude zasahováno. Další dvě železné lávky na toku budou dle potřeby návrhu zvednuty, lávka v ř. km 165,677 bude z požadavku obce zvednuta nejvýše o 20 cm. Pro zajištění průtočného profilu pod lávkami bude využito předně možnosti zahloubení koryta v místě lávek.
- Tam, kde navýšením zdí vzniknou na jejich vzdušené straně bezodtoké prostory, budou navrženy zahrazené prostupy k jejich odvodnění.
- Dle domluvy zadavatel zašle zpracovateli data příčných řezů návrhového stavu, z nichž bude zpracovatel dále vycházet.

V Brně dne 16. 01. 2020

zaznamenal: Ing. Jiří Hermany



EVROPSKÁ UNIE
Fond soudržnosti
Operační program Životní prostředí

Název akce: Pracovní pochůzka

Číslo projektu: PO 1

Název projektu: Svratka, km 164,038 – 166,580 - PBPPPO Herálec

Datum: 16. 1. 2020

Místo konání akce: Herálec

Jméno, příjmení

Organizace

Podpis

Martin HAVELÍK

Povodí Moravy, s.p.

[Signature]

David VESELÝ

Povodí Moravy, s.p.

[Signature]

ONDŘEJ BOHÁČ

POVODÍ MORAVY, s.p.
PRÁVNÍ ZASTUPITEL

[Signature]

DIEZDA PĚTR

AGENCIJE ZODP. PSČ

[Signature]

Gregor Zdeněk

obec Herálec

[Signature]

HERMANN JIŘÍ

AGENCIJE ZODP. PSČ

[Signature]

KOŠEK KAREL

- 11

[Signature]

Podpisem prezenční listiny vyjadřujete souhlas s využitím fotografií pořízených v rámci této akce pro neomezenou mediální propagaci projektu.



Záznam z jednání v terénu

Jednání k akci „Svratka, km 164,038-166,580-PBPPO Herálec“ konané dne 06. 03. 2020 na Povodí Moravy, s. p. Dřevařská 11, Brno.

Přítomni: dle přiložené prezenční listiny

Jednání bylo uspořádáno za účelem konzultace a schválení technického návrhu. Jednotlivé stavební objekty byly probrány postupně.

SO-04 Přírodě blízká úprava Svratky v intravilánu obce Herálec

- Návrh konstrukce břehových zdí v provedení kamenného zdiva na železobetonovou základovou desku tl. 0,3 m na základovou spáru hutněného kameniva byl schválen. Stávající zdi budou v téměř celém rozsahu rozebrány a po malých úsecích s požadavkem na řádné pažení výkopu (zabezpečení sousedních pozemků) nahrazeny novou zdí s převýšením koruny zdi po výšku zadané hladiny dvacetiletého průtoku. Převýšení nad stávající zdi činí 0,25 až 0,60 m.
- Odvodnění břehových zdí bude řešeno dle návrhu projektanta drénem s prostupy ve zdi. Odvodnění prostoru za zdí, jež vznikne navýšením zdi, bude odvodnění drenážní rýhou a na vybraných místech propustí se zpětnou klapkou, případně jiným vhodným řešením, jež bude konzultováno se správcem toku.
- Schodiště a přístupy k toku budou dle možností zachovány ve stávajících místech, řešení bude navrženo pouze pro občasnou údržbu toku, ne pro běžné užívání.
- Směrové vedení kynety uvnitř břehových zdí nebude vedeno pouze středem koridoru. Kyneta bude v rámci prostoru zdi přiměřeně rozvlněna k podpoře nabytí přírodě bližšího vzhledu a funkcí vodního toku.
- Z důvodu podpory přírodě bližšího charakteru toku nebude kyneta v této části stabilizována ani zpevněna opevněním. Kyneta bude mít „bloudivý“ charakter.
- Zpracovatel dokumentace informoval zadavatele, že bilance objemů zeminy objektu SO-04 vychází přiměřeně vyrovnaná. Z hlediska stavebních materiálů bude nutné k navrženému řešení dodat zejména větší množství kameniva k navýšení a doplnění břehových zdí. Návrh směřuje k úplnému využití původního materiálu zdi.
- Bermy navržené podél kynety nebudou vždy oboustranné a jejich šířka se bude měnit se směrovým vedením kynety. Příčný sklon povrchu berem bude navržen 3%, případně vyšší.
- Zhotovitel upozornil na skutečnost, že na smluveném konci úpravy, přibližně od historického kamenného mostu v obci Herálec až po konec stávajících zdí, je pro dosažení potřebné kóty nutno navýšit břehové zdi až o 60 cm. Vzhledem k této nově zjištěné skutečnosti bylo na jednání při

prostudování podkladů záplavových území shledáno, že původní plánovaný rozsah záměru dle zadávací dokumentace (studie proveditelnosti „Svratka, km 163,000 – 170,400 – přírodě blízká protipovodňová opatření Herálec zpracovanou společností ŠINDLAR s.r.o. v srpnu 2015) není dostačující pro zajištění přiměřené protipovodňové ochrany obce Herálec.

- V důsledku toho investor navrhuje rozšíření rozsahu záměru objektu SO-04 oproti investičnímu záměru, jež byl odsouhlasen na posledním jednání ze dne 16. 1. 2020 tak, aby břehové zdi byly prodlouženy a plynule zavázány do terénu na obecních pozemcích při výškové kótě terénu odpovídající rozlivu povodňového průtoku dvacetileté vody. Takové rozšíření záměru vyžaduje geodetické doměření v lokalitě pro ověření realizovatelnosti navrženého řešení a předprojednání s obcí Herálec.

SO-03 Přírodě blízká úprava Svratky v polním úseku pod obcí Herálec

- Směrové vedení toku bude navrženo tak, aby maximálně využívalo stávajících parcel ve vlastnictví Povodí Moravy, s. p. a podpořilo různorodost směrových podmínek toku.
- Nebude navrhováno opevnění koryta toku, koryto bude ponecháno svému přirozenému vývoji. Stávající objekty (zpevnění, příčné prahy, stupně) budou ponechány bez rekonstrukcí.
- Bylo dohodnuto, že tvar kynety popsany v zadávací dokumentaci (studie proveditelnosti) nebude plně převzat, ale bude navržen o proměnlivém tvaru, kapacitě a poměrech vůči bermám. Dimenze kynety budou napodobovat přírodě blízké koryto.
- Prostor mezi navrženými meandry bude dle dostupných možností využit k rozlivům vyšších průtoků. Bude tak podpořen vznik přírodě blízké potoční nivy.
- Křížení stávajících melioračních hlavnků bude řešeno zaústěním do toku po směru odtoku hlavníku a přerušením vedení hlavníku z koryta dále po spádu hlavnků. Do dokumentace bude zahrnuta bilance počtu přerušení melioračního hlavníku a svodných meliorací v přesnosti dle dostupných podkladů. Návrh bude projednán se správcem odvodnění za účasti zástupce PMO.

Zhotovitel dále informoval, že z podmínek dotčených orgánů státní správy – požadavku správy CHKO Žďárské vrchy – na dobu a rozsah provedení průzkumů k biologickému hodnocení vlivu záměru na životní prostředí dle § 67 zákona č. 114/1992 Sb. v platném znění (aktualizace zoologických a botanických dat, podrobný ichtyologický průzkum) vyplývá potřeba provedení biologických průzkumů v pozdně jarních či spíše v letních měsících. Z toho vyplývá skutečnost, že o některá vyjádření dotčených orgánů státní správy (výjimka k dotčení zvláště chráněných druhů, závazné stanovisko orgánu ochrany přírody...) nebude možné požádat dříve jak v letních měsících roku 2020.

Vzhledem k podmínkám zajištění biologického hodnocení a ke změně rozsahu záměru se obě strany dohodly na sjednání dodatku ke smlouvě o změně termínů předání díla. Zhotovitel díla co nejkratší době poskytne potřebné podklady pro sepsání a schválení dodatku.

V Brně dne 06. 03. 2020

zaznamenal: Ing. Karel Kosek

PRESENČNÍ LISTINA:

Akce: Svratka, km 164,038 – 166,580 – PBPPO Herálec

Místo konání: Povodí Moravy, s. p., Dřevařská 11, Brno

Datum: 06.03.2020

[illegible]

Záznam z jednání

Jednání k akci „Svratka, km 164,038-166,580-PBPPO Herálec“ konané dne 08. 06. 2020 na Povodí Moravy, s. p. Dřevařská 11, Brno.

Přítomni: dle přiložené prezenční listiny

Jednání bylo uspořádáno pro seznámení investora se stavem zpracování projektu a ke schválení úprav provedených na základě závěrů posledního jednání.

Na začátku jednání zhotovitel představil stav průzkumů a vyřizování dokladové části dokumentace. Biologický průzkum v době jednání probíhá. Dle informací od zpracovatele, RNDr. Vladimíra Lemberka, je dokončen průzkum ichtyologie a většiny obratlovců, ze ZCHD byly zaznamenány zmije obecná, některé druhy chráněných ptáků a vydra říční. V závislosti na termínu a počasí bude dále probíhat průzkum botanický a bezobratlých. Laboratorní zkoušky zemin navrhovaných k odtěžení a likvidaci dle zákona o odpadech jsou také ve zpracování. Na základě analýzy majetkoprávních vztahů a již schválených projektových prací byli písemně osloveni někteří vlastníci dotčených parcel. V nejbližší době budou osloveni i zbývající vlastníci, správci dotčených inženýrských sítí ve vztahu k pracím navrženým v ochranných pásmech sítí a DOSS o závazná stanoviska. Objednatel doporučil zhotoviteli vstoupit do osobního jednání zejména s orgánem ochrany přírody (Správa CHKO Žďárské vrchy) a zástupci dotčeného AGRO – Měřín, a. s.

Dále byly jednotlivé stavební objekty probrány v detailu postupně.

SO-04 Přírodě blízká úprava Svratky v intravilánu obce Herálec

- Zpracovatel předložil oproti poslednímu jednání pozměněný návrh kynety a břehových berem části úpravy v intravilánu. Kyneta je směrovým vedením rozvlněná, šířka berem proměnlivá, pata kynety nebude opevňována. Předpoklad bilance zemních prací je cca – 700 m³ (zdroj zeminy bude SO-03).
- Byl popsán průběh navržené opravy zdí – kompletní rekonstrukce včetně základové desky. Byly zmíněny úseky, kde bude oprava redukována na očištění, částečné rozebrání, navýšení a přespárování – místa při křížení inženýrských sítí, lávek pro pěší a při kamenném silničním mostu. Lávka L1 je navržena ke zvýšení ve smyslu předchozích jednání.
- Prodiskutováno bylo nutné kácení dřevin a odstranění pařezů v blízkosti břehových zdí. K upřesnění zápisu dodáváme mimo jednání informaci, že při SO-04 je navrženo k odstranění 61 ks dřevin a 35 m² křovin.
- Zhotovitel do smlouveného termínu předloží ke schválení detail odvodnění rubové strany navýšených břehových zdí (návrh drenážní rýhy a umístění prostupů se zpětnou klapkou).

SO-03 Přírodě blízká úprava Svratky v polním úseku pod obcí Herálec

- V souladu se závěry předchozích jednání byl přetvořen návrh směrového vedení a kynety v polním úseku trati pod obcí. Návrh prací se dotýká především parcel ve stávajícím korytě toku a parcel ve vlastnictví Povodí Moravy, s. p.
- Dle požadavků investora bude návrh doplněn o rozvlnění výškového vedení dna, konkrétně o zahloubení kynety v obloucích pro urychlení vývoje přirozené dynamiky toku.
- Přerušení meliorací bude řešeno bez doplňujícího opevnění na přítoku z drenáže. Budou voleny jiné způsoby ukončení, zejména odkopání části potrubí do otevřeného příkopu, bude-li to možné. K upřesnění zápisu dodáváme, že drenážní potrubí bude překopnuto na celkem 40 kříženích, z toho jde v 18 případech o zaústění do navrženého koryta, která bude nutné posoudit z hlediska významu a dle toho navrhnout zemní práce. S výsledným návrhem vstoupí zhotovitel do jednání se správou meliorací.
- Fotografie stavu zamokření luk v okolí toku budou přiloženy do fotodokumentace projektu.
- S Lesy ČR, s. p. a Státním pozemkovým úřadem ČR bude projednána situace při st. 0,560 km úpravy, kde je lesní porost vysazen na parcelách Povodí Moravy, s. p. V tomto místě lze obnovu koryta vést po sousední parcele v majetku SPÚ ČR.
- K doplnění po jednání dodáváme informaci, že v extravilánové části je k odstranění navrženo 92 ks stromů a 470 m² křovin. Jedná se výhradně o dřeviny dotčené návrhem zemních prací pro obnovu koryta.
- Bilance zemních prací je ve stávajícím hrubém odhadu 12 000 m³ výkop, z toho 6 700 m³ je přebytek zemin SO-03, až 700 m³ může být využito v SO-04. Celkový odhad zeminy k odstranění je 6 000 m³. Toto číslo se bude měnit s upřesněním návrhu zazemnění stávajícího koryta a souvisejících úprav terénu včetně návrhu tůní a slepých ramen.

V rámci výše zmíněných připomínek objednatel schválil návrh dokumentace. Strany se dohodly, že do 19. 06. 2020 zhotovitel dodá elektronicky vypracovanou dokumentaci včetně výše uvedených požadavků a objednatel ji do týdne od doručení připomínkuje, či schválí, aby mohla být zahájena veškerá jednání s DOSS, správci sítí a majiteli dotčených pozemků.

V Brně dne 09. 06. 2020








zaznamenal: Ing. Karel Kosek

PRESENČNÍ LISTINA:

Akce: Svratka, km 164,038 – 166,580 – PBPPO Herálec

Místo konání: Povodí Moravy, s. p., Dřevařská 11, Brno

Datum: 08.06.2020

Organizace	Titul	Jméno a Příjmení	Podpis
PM - ZD		PETR HIRŠEN	
PM s.p. PROVOZ BYSTRICE N.P.		ONDŘEJ BOHÁČ	
— H —		HAREZ STRAKA	
PM ŘP BRNO		Martin Havlík	
— H —		LUŠNKA KOVÁČOVÁ	
Povodí Moravy, s.p.		David Veselý	DAVID VESELÝ
AGROPROJEKT PSO		JIRÍ HERMANY	
AGROPROJEKT PSO		KAREL KOSEK	

Záznam z jednání

Jednání k akci „Svratka, km 164,038-166,580-PBPPO Herálec“ konané dne 09. 07. 2020 na Povodí Moravy, s. p. Dřevařská 11, Brno.

Přítomni: dle přiložené prezenční listiny

Jednání bylo uspořádáno pro seznámení investora se stavem zpracování projektu a ke schválení úprav provedených na základě závěrů posledního jednání a projednání připomínek ze strany investora.

Na začátku jednání zhotovitel představil stav průzkumů a vyřizování dokladové části dokumentace. Biologický průzkum v současné době jednání probíhá. Dle domluvy se zpracovatelem průzkumu RNDr. Vladimírem Lemberkem bude závěrečná zpráva dokončena dne 20. 7. 2020 s ohledem na výskyt chráněných druhů motýlů v letním období. Laboratorní zkoušky zemin navrhovaných k odtěžení a likvidaci dle zákona o odpadech jsou hotové a vyhovují pro uložení na skládku nebo volný povrch terénu. Na základě analýzy majetkoprávních vztahů a již schválených projektových prací byli písemně osloveni všichni vlastníci dotčených parcel. Rovněž byli písemně s dokumentací seznámeni správci dotčených inženýrských sítí ve vztahu k pracím navrženým v ochranných pásmech sítí a DOSS o závazná stanoviska. Zhotovitel PD obeznámil objednatele o stavu jednání s orgánem ochrany přírody (Správa CHKO Žďárské vrchy) a zástupci dotčeného AGRO – Měřín, a. s. Zástupci AGRO Měřín, a.s. byly zaslány podklady, s tím že se nechtějí sejit, ale nejprve záměr projednají interně a následně vydají stanovisko ke stavbě. Osobní jednání s CHKO je domluveno na 14. 7. 2020. Dále se zhotovitel a objednatel dohodli na postupu ve věci řešení souhlasů se stavbou dotčených vlastníků. Zhotovitel prostřednictvím zástupce (starosty) obce Herálec zajistí přímé kontaktování s vlastníky, pokud to bude možné. Kontakt se starostou byl proveden neprodleně po jednání dne 9. 7. 2020. Dále bylo dohodnuto, že se objednatel a zhotovitel setkají dne 29. 7. 2020 (10,30 hod) na pracovišti Povodí Moravy, s.p. Dřevařská 11 a projednají aktuální stav a posun ve věci majetkoprávních vztahů. Na tomto jednání bude předložena situace s barveným znázorněním dotčených parcel se souhlasy, nesouhlasy a těmi, ke kterým nebylo obdrženo žádné stanovisko. Na tomto jednání se pak zhodnotí a určí další postup a možnosti omezení stavebních činností na pozemcích bez souhlasu.

Dále byly jednotlivé stavební objekty probrány v detailu postupně.

SO-04 Přírodě blízká úprava Svratky v intravilánu obce Herálec

- Kyneta je směrovým vedením rozvlněná, šířka berem proměnlivá, pata kynety nebude opevňována. Předpoklad bilance zemních prací je cca – 700 m³ (zdroj zeminy bude SO-03). Zde bylo dohodnuto, aby nedocházelo k tak velkému navážení zemin na bermu, budou bermy oproti předchozímu návrhu sníženy a rozšířeny obdobně ke stávajícímu stavu. Současně bude v úsecích mezi mosty v kynetě provedeno nepravidelné prohrábnutí a vytvoření další snížené části kynety. Zvýší se tak celkové členění profilu koryta toku. Současně bylo upozorněno, že bude tato část profilu náchylná k četnějšímu zanášení.
- Nové schodiště do koryta toku je možno na žádost vlastníka sousední nemovitosti zahrnout do projektové dokumentace a na náklady investora vybudovat.
- Bylo odsouhlaseno řešení odvodnění rubové strany navýšených břehových zdí (návrh drenážní rýhy a umístění prostupů se zpětnou klapkou DN200 mm). Povrchové vody zadržené za rubem navýšených zdí budou směřovány k menším jímkám se zákrytovou mříží v místech prostupů se zpětnými klapkami.

- Na přechodu koryta SO-04 na SO-03 pod obcí na koncích zdí budou realizovány příčné zemní valy zamezující zpětné vzdutí povodňových průtoků zpět do obce Herálec. Zemní valy budou do výšky 60 cm a budou výškově zavázány do stávajícího terénu.

SO-03 Přírodě blízká úprava Svratky v polním úseku pod obcí Herálec

- V souladu se závěry předchozích jednání byl přetvořen návrh směrového vedení a kynety v polním úseku trati pod obcí. Návrh prací se dotýká především parcel ve stávajícím korytě toku a parcel ve vlastnictví Povodí Moravy, s. p.
- Dle požadavků investora byl návrh doplněn o rozvlnění výškového vedení dna, konkrétně o zahloubení kynety v obloucích pro urychlení vývoje přirozené dynamiky toku.
- Přerušení meliorací bude řešeno bez doplňujícího opevnění na přítoku z drenáže. Budou voleny jiné způsoby ukončení, zejména odkopání části potrubí do otevřeného příkopu, bude-li to možné. Správce meliorací není určen. Vlastníkem meliorací jsou tedy vlastníci jednotlivých pozemků.
- Bylo dohodnuto, že v korytě Svratky pod úpravou v intravilánu obce bude prohloubena kyneta toku v délce cca 250 m (první meandr pod obcí). Důvodem je eliminace možného zpětného vzdutí hladiny a zatápní berem na dolním úseku v intravilánu obce.
- Plošné snižování terénu ani navyšování louky nebude prováděno.
- V místech křížení nového koryta a stávajícího koryta bude navrženo opevnění biotechnickým opatřením, např. laťovými plůtky. Zásypy koryta budou hutněné a jejich svahy pozvolné.

Dále byly dohodnuty některé formální a vizuální úpravy dokumentace. Do příčných řezů bude zaveden zakres hladiny Q_{30d} . V situacích bude znázorněno zakreslení svahování koryta. V situaci budou znázorněny některé výškové kóty návrhu v uzlových bodech. Příčné řezy budou doplněny tam, kde je daný profil něčím specifický (charakteristický příčný řez).

V rámci výše zmíněných připomínek objednatel schválil návrh dokumentace se současným zapracováním.

V Brně dne 15. 07. 2020

zaznamenal: Ing. Jiří Hermany

Záznam z jednání

Jednání k akci „Svratka, km 164,038-166,580-PBPPO Herálec“ konané dne 29. 07. 2020 na Povodí Moravy, s. p. Dřevařská 11, Brno.

Přítomni: dle přiložené prezenční listiny

Jednání bylo uspořádáno za účelem prezentace majetkoprávního vypořádání souhlasů s provedením stavby.

SO-04 Přírodě blízká úprava Svratky v intravilánu obce Herálec

- Kyneta je směrovým vedením rozvlněná, šířka berem proměnlivá, pata kynety nebude opevňována.
-

SO-03 Přírodě blízká úprava Svratky v polním úseku pod obcí Herálec

- V souladu se závěry předchozích jednání byl přetvořen návrh směrového vedení a kynety v polním

Závěrem bylo shledáno, že za stávajícího stavu souhlasů a předpokladu dalšího vývoje je s úpravami dokumentace záměr realizovatelný. Dokumentace bude podle konečného stavu získaných souhlasů před podáním na stavební povolení přizpůsobena rozsahu vymezenému získanými souhlasy.

V Brně dne 30. 07. 2020

zaznamenal: Ing. Karel Kosek

PRESENČNÍ LISTINA:

Akce: Svatka, km 164,038 – 166,580 – PBPO Herálec

Místo konání: Povodí Moravy, s. p., Dřevařská 11, Brno

Datum: 29.07.2020

[illegible]

Záznam z jednání

Jednání k akci „Svratka, km 164,038-166,580-PBPPO Herálec“ konané dne 11. 08. 2020 na Povodí Moravy, s. p. Dřevařská 11, Brno.

Přítomni: dle přiložené prezenční listiny

Jednání bylo uspořádáno za účelem schválení dokončených částí dokumentace.

SO-04 Přírodě blízká úprava Svratky v intravilánu obce Herálec

Předložené výkresy SO-04 byly prohlédnuty a byly vzneseny následující připomínky:

- Lavičky berem budou navrženy v koruně v šířce 0,0 – 2,0 m proměnlivě. Přičemž běžnou šířkou lavičky bermy bude 0,5 až 1,0 m. V místech zvolených při provádění bude ponechána šířka jedné lavičky až 2,0 m. Ve vybraných konkávních březích může koryto přímo u břehové zdi, tj. šířka bermy rovna 0,0 m. Proměnlivá šířka berem je žádoucí pro podporu rozmanitosti břehů, jejich ekologických a estetických funkcí. Konkrétní šířka laviček berem bude určena při provádění stavby. Tato připomínka se promítne do vzorového řezu úpravy a do technické zprávy.
- V místech přítoků do Svratky v km úpravy 2,711 PB přítok a 2,970 LB přítok bude navržena ochrana koruny stávajícího opevnění proti zpětnému rozlivu dvacetileté vody, doměření, technické řešení opatření bude na požadavek investora určeno v rámci provádění stavby. Tento návrh bude promítnut do technické zprávy a situačního výkresu SO-04. Rozpočtu a výkazu výměr bude uvedena položka s oceněním navýšení stávající hrany opevnění kamenným zdívem v délce 22 m.
- Projektant v DPS upřesní místa sjezdů techniky do koryta toku v intravilánu, zejména pro úseky mezi mosty, případně doplní nutnost dočasného odstranění ocelových lávek.

Při zpracování následujících připomínek je výkresová dokumentace SO-04 považována za schválenou pro podání na stavební povolení a pro vyjádření Povodí Moravy, s. p. jako správce toku.

SO-03 Přírodě blízká úprava Svratky v polním úseku pod obcí Herálec

- Dle doručených souhlasů vlastníků bude nutno zaktualizovat proveditelnost všech úseků stavby.
- Úseky vyčleněné jako 1, 2, 3, 5 a 6 jsou dle zhodnocení současného stavu souhlasů realizovatelné za předpokladu vynechání několika menších meandrů, jež by ke své realizaci vyžadovali zásah nebo znemožnění hospodaření na parcelách vlastníků s vyjádřeným nesouhlasem.
- Realizace úseku 4 je do značné míry závislá na souhlasu jednoho vlastníka, jež je o vyjádření urgován již třikrát písemně a ve spolupráci se starostou obce i telefonicky.
- Přístup ke stavbě bude navržen z betonových panelů, opakovaně použitelných (uvažovaný faktor obratovosti 0,3). Bude navržena délka zpevnění min. 3,5 km, přičemž je předpokládána délka alespoň 2,3 km podél celého upravovaného úseku koryta toku. Při provádění zpevnění přístupu bude vyloučeno použití štěrku.
- Projektant do DSP navrhne nové možnosti přístupu ke stavbě – tedy ze zpevněné komunikace k břehu úpravy.

- Směrové vedení toku bylo schváleno s připomínkou k realizovatelnosti meandrů, viz výše. Výškové vedení toku bylo představeno v souladu závěrů posledních jednání (snížení nivelety za obcí) a bylo schváleno.

V Brně dne 11. 08. 2020

zaznamenal: Ing. Karel Kosek

[illegible]



Regionální pracoviště SCHKO Žďárské vrchy
Brněnská 39
591 01 Žďár nad Sázavou
tel.: +420 566 653 111
fax: +420 566 653 116
e-mail: zdarvrch@nature.cz
www.nature.cz

Dle rozdělovníku

NAŠE ČÍSLO JEDNACÍ: 02742/ZV/20
Spisová značka: SR/0051/ZV/2020 - 6

VYŘIZUJE: Ing. Josef Havelka

DATUM: 25.8.2020

Agentura ochrany přírody a krajiny České republiky, RP Správa CHKO Žďárské vrchy jako orgán ochrany přírody (dále jen „Agentura“) příslušný podle ustanovení § 75 odst. 1 písm. e) a § 78 odst. 3 písm. h) zákona č. 114/1992 Sb., o ochraně přírody a krajiny, v platném znění (dále jen „zákon“), na základě žádosti podané Povodím Moravy, s.p., Dřevařská 11, 602 00 Brno, IČ 70890013, zastoupeným na základě plné moci společností AGROPROJEKT PSO s.r.o., Slavíčkova 840/1b, 638 00 Brno, IČ 41601483, o udělení výjimky podle § 43 odst. 1 zákona, § 56 odst. 1 a 2 zákona, a o udělení závazného stanoviska ze zásahu do VKP, vydává toto

ROZHODNUTÍ

I.

Podle ustanovení § 43 odst. 1 zákona se Povodí Moravy, s.p., Dřevařská 11, 602 00 Brno, IČ 70890013

p o v o l u j e v ý j i m k a

ze zákazu měnit vodní režim a provádět terénní úpravy značného rozsahu uvedeném v § 26 odst. 3 písm. a) zákona.

II.

Podle ustanovení § 56 odst. 1 a 2 zákona se

p o v o l u j e v ý j i m k a

ze zákazu škodlivě zasahovat do přirozeného vývoje zvláště chráněných živočichů, uvedeném v § 50 odst. 2 zákona, konkrétně na raka říčního (*Astacus astacus*), zmiji obecnou (*Vipera berus*), vydra říční (*Lutra lutra*), bekasinu otavní (*Gallinago gallinago*), modráška očkovaného (*Phengaris teleius*), křepelku polní (*Coturnix coturnix*), modráška bahenního (*Phengaris nausithous*), užovku obojkovou (*Natrix natrix*), bramborníčka hnědého (*Saxicola rubetra*), hýla rudého (*Carpodacus erythrinus*) a ůhýka obecného (*Lanius collurio*), zejména je rušit, přemísťovat jejich vývojová stadia nebo poškozovat jimi užívaná sídla.

III.

Podle ustanovení § 4 odst. 2 zákona Agentura

souhlasí se zásahem do významného krajinného prvku

dle dokumentace, zpracované společností AGROPROJEKT PSO s.r.o., Slavičkova 840/1b, 638 00 Brno, IČ 41601483, jako zakázka č. 105 – 3083 – 19 v březnu 2020.

Výjimka podle ustanovení § 43 odst. 1 zákona, § 56 odst. 1 a 2 zákona i závazné stanovisko k zásahu do významného krajinného prvku podle § 4 odst. 2 zákona jsou udělovány v souvislosti se záměrem realizace stavby „Svratka, km 164,038-166,580 – PBPP Herálec“.

Pro akci stanovuje Agentura následující podmínky:

1. Práce budou zahájeny mimo období rozmnožování zvláště chráněných živočichů
2. Bezprostředně před zahájením prací bude proveden odchyt raků říčních v místech jejich ověřeného výskytu
3. Mezideponie a konečné uložení vytěžené přebytečné zeminy bude odsouhlaseno Agenturou

ODŮVODNĚNÍ

Povodí Moravy, s.p., Dřevařská 11, 602 00 Brno, IČ 70890013, zastoupené na základě plné moci společností AGROPROJEKT PSO s.r.o., Slavičkova 840/1b, 638 00 Brno, IČ 41601483, požádalo dopisem doručeným na Agenturu dne 10.7.2020 o udělení výjimky podle § 43 odst. 1 zákona z ustanovení § 26 odst. 3 písm. a) zákona, podle § 56 odst. 1 a 2 zákona z ustanovení § 50 odst. 2 zákona, a o udělení závazného stanoviska ze zásahu do VKP podle § 4 odst. 2 zákona. O udělení výjimky z ustanovení § 50 odst. 2 zákona je žádáno pro raka říčního (*Astacus astacus*), zmiji obecnou (*Vipera berus*), vydru říční (*Lutra lutra*), bekasinu otavní (*Gallinago gallinago*), modráška očkovaného (*Phengaris teleius*), křepelku polní (*Coturnix coturnix*), modráška bahenního (*Phengaris nausithous*), užovku obojkovou (*Natrix natrix*), bramborníčka hnědého (*Saxicola rubetra*), hýla rudého (*Carpodacus erythrinus*) a tuhýka obecného (*Lanius collurio*). Zakázáno je zejména rušit, přemísťovat jejich vývojová stadia nebo poškozovat jimi užívaná sídla. O výjimky i závazné stanovisko bylo žádáno v souvislosti se záměrem realizace stavby „Svratka, km 164,038-166,580 – PBPP Herálec“.

Dnem přijetím žádosti bylo zahájeno správní řízení, dopisem č.j. 02742/ZV/20, poř.č. ve spisu SR/0051/ZV/2020 – 5 ze dne 4.8.2020 byli účastníci řízení informováni o tom, že Agentura shromáždila dostatek podkladů pro vydání rozhodnutí a byla jim dána možnost seznámit se s podklady a vyjádřit se k nim. Ve stanovené lhůtě se nikdo k podkladům rozhodnutí nevyjádřil.

Podle ust. § 43 odst. 1 zákona lze výjimku ze zákonného zákazu povolit v případech, kdy jiný veřejný zájem převažuje nad zájmem ochrany přírody, nebo v zájmu ochrany přírody anebo tehdy, pokud povolovaná činnost významně neovlivní zachování stavu předmětu ochrany zvláště chráněného území.

Podle ust. § 56 odst. 1 zákona lze výjimku ze zákonného zákazu povolit v případech, kdy jiný veřejný zájem převažuje nad zájmem ochrany přírody, podle § 56 odst. 2 zákona lze výjimku ze zákazů u zvláště chráněných druhů rostlin a živočichů povolit v zájmu ochrany volně žijících živočichů a planě rostoucích rostlin a ochrany přírodních stanovišť, v zájmu prevence závažných škod, zejména na úrodě, dobytku, lesích, rybolovu, vodách a ostatních typech majetku, v zájmu veřejného zdraví nebo veřejné bezpečnosti nebo z jiných naléhavých důvodů převažujícího veřejného zájmu, včetně důvodů sociálního a ekonomického charakteru a důvodů s příznivými důsledky nesporného významu pro životní prostředí nebo pro účely výzkumu a vzdělávání, opětovného osídlení určitého území populací druhu nebo opětovného vysazení v původním areálu druhu a chovu a pěstování nezbytných pro tyto účely.

Stavba „Svratka, km 164,038-166,580 – PBPPPO Herálec“ zahrnuje přírodě blízkou úpravu koryta vodního toku a přilehlé nivy pod obcí Herálec a opravu stávajících kamenných zdí a jejich navýšení o 0,3 m v obci Herálec. Stávající napřímené koryto pod obcí má být zrušeno a tok Svratky má být navrácen na původní trasu meandrujícího toku před úpravou, stávající obdélníkový profil koryta řeky v obci má být upravený na složený profil s kynetou zaručující vhodnou hloubku vodního toku i pro nižší průtoky a zatravněnými bermami. Cílem navrhovaných opatření je zvýšení úrovně protipovodňové ochrany v obci Herálec, zlepšení hydromorfologického a ekologického stavu vodního toku a optimalizace vodního režimu krajiny (zadržení vody v krajině v suchých obdobích a zpomalení průběhu povodní). Dokumentaci na stavbu zpracovala společnost AGROPROJEKT PSO s.r.o., Slavíčková 840/1b, 638 00 Brno, IČ 41601483, jako zakázku č. 105 – 3083 – 19 v březnu 2020.

Agentura akci vyhodnotila podle ustanovení § 43 odst. 1 zákona jako záměr, který je v zájmu ochrany přírody, a to i přesto, že pracemi bude dočasně omezena funkčnost LBK 2 a LBK 3, LBC Pod Herálcem a LBC Mariánka, a současně budou dotčeny louky s přirozenými společenstvy rostlin a živočichů na pozemcích obnovovaných meandrů a přilehlém okolí. V dohledné době po ukončení prací lze očekávat nejen obnovu funkčnosti prvků územního systému ekologické stability a narušených přirozených luk, ale jejich podstatné kvalitativní zlepšení.

Podle ustanovení § 56 odst. 1 a 2 zákona vyhodnotila Agentura akci jako záměr, který je v zájmu ochrany volně žijících živočichů a planě rostoucích rostlin, současně je v zájmu prevence závažných škod na majetku v zastavěné části obce Herálec. Jsou tak splněny zákonné důvody pro udělení výjimky.

Zvláště chránění živočichové, na které je udělována výjimka, byli v úseku řeky Svratky dotčeném záměrem prokázáni při šetření prováděném v červenci 2020. Hodnocení vlivu akce „Svratka, km 164,038-166,580 – PBPPPO Herálec“ jako závažného zásahu na zájmy ochrany přírody bylo zpracováno v souladu s ustanovením § 67 zákona RNDr. Vladimírem Leberkem, Na Hrádku 2575, 530 02 Pardubice (dále jen „Hodnocení“), některá doporučení v něm obsažená byla uvedena v podmínkách rozhodnutí.

Závazné stanovisko k zásahu do významného krajinného prvku je udělováno pro úsek řeky v říčním km 165,370 – 166,190, který je součástí III.zóny ochrany přírody a nevztahují se na něj omezení uvedená v § 26 odst. 3 písm. a) zákona.

Zdůvodnění podmínek rozhodnutí:

Z důvodu minimalizace škodlivého vlivu záměru na zvláště chráněné druhy živočichů Agentura stanovila podmínky, za kterých lze povolenou činnost konat.

Podmínka č. 1 stanovuje, že práce budou zahájeny mimo období rozmnožování zvláště chráněných živočichů, důvodem je minimalizace dopadu záměru na jejich přirozený vývoj. Jako nejvhodnější období zahájení prací se jeví měsíce srpen a září, kdy je již dokončeno hnízdění ptáků, zvláště chránění modrásci jsou již v nejméně dotčeném období svého vývoje, plazi v té době nachází bezpečné zimoviště mimo dotčený prostor stavby a raci dosud nezačali s pářením a reprodukci.

V podmínce č. 2 požaduje Agentura, aby bezprostředně před zahájením prací v místech ověřeného výskytu raků říčních byl proveden jejich záchranný transfer. Důvodem je skutečnost, že tyto živočichové nejsou schopni se sami při odvedení vody z míst jejich úkrytů přesunout na místo,

kde již nebudou stavbou ohroženi a došlo by k jejich mortalitě. Podle šetření z července 2020 se vyskytují přibližně v úseku řeky mezi soutokem Svatky s Brušoveckým potokem a zástavbou na levém břehu řeky u obecní ČOV, záchranný transfer se bude týkat především tohoto úseku. 36 d

V podmínce č. 3 požaduje Agentura odsouhlasit mezideponie a konečnou deponii vytěženého přebytečného materiálu. Podle souhrnné technické zprávy má vzniknout při stavbě přebytek vytěženého materiálu ve výši 5000 m³, podle Hodnocení je pravděpodobné, že materiál vybagrovaný z nového koryta bude nutné před uložením do starého rušeného koryta skládkovat ve formě mezideponií v místech, kde dočasným uložením zeminy vzniknou nejmenší škody. Podmínku stanovuje Agentura proto, aby nedocházelo k ukládání materiálu v hodnotných částech přírody.

Ve svém rozhodnutí vycházela Agentura zejména z ustanovení zákona, z předložené dokumentace záměru, z nálezové databáze ochrany přírody a krajiny (NDOP), z Hodnocení a z vlastních průzkumů řeky Svatky. Na základě nich rozhodla tak, jak je uvedeno ve výroku.

POUČENÍ O ODVOLÁNÍ

Proti tomuto rozhodnutí se lze podle § 81 odst. 1 správního řádu do patnácti dnů ode dne jeho doručení odvolat k Ministerstvu životního prostředí, odbor výkonu státní správy VII, Mezírka 1, 602 00 Brno, a to podáním učiněným u Agentury ochrany přírody a krajiny České republiky, RP Správa CHKO Žďárské vrchy. Podané odvolání má odkladný účinek.

(podepsáno elektronicky)

Ing. Václav Hlaváč, v. r.
ředitel Správy CHKO

Rozdělovník:

Účastníci řízení:

Povodí Moravy, s.p., Dřevařská 11, 602 00 Brno, IČ 70890013, zastoupená společností AGROPROJEKT PSO s.r.o., Slavičkova 840/1b, 638 00 Brno, IČ 41601483
Obec Herálec, Herálec č.p. 80, 592 01 Herálec, IDDS: vyhbedp